

Kata Pengantar

Puji syukur kami panjatkan kehadiran Allah SWT atas limpahan dan hidayah-Nya sehingga Buku Data Agregat Kependudukan Kabupaten Pangkajene dan Kepulauan Jilid II Tahun 2023 dapat disusun sesuai amanah Undang-Undang Nomor 24 Tahun 2013 tentang Perubahan atas Undang-Undang Nomor 23 Tahun 2006 tentang Administrasi Kependudukan

Buku Data Agregat Kependudukan Kabupaten Pangkajene dan Kepulauan disusun dengan menyajikan Data perseorangan berupa data kuantitatif dan data kualitatif. Data kependudukan sangat penting karena dimanfaatkan untuk segala keperluan seperti Pelayanan Publik, Perencanaan Pembangunan, Alokasi Anggaran, Pembangunan Demokrasi, Penegakan Hukum serta Pencegahan Kriminal. Data Kependudukan yang disajikan bersumber dari Database Kependudukan Sistem Informasi Administrasi Kependudukan (SIAK) Jilid II Tahun 2023 yang telah dikonsolidasikan dan dibersihkan oleh Direktorat Jenderal Kependudukan dan Pencatatan Sipil Kementerian Dalam Negeri.

Kami menyadari bahwa informasi yang disajikan dalam Buku Data Agregat Kabupaten Pangkajene dan Kepulauan Jilid II Tahun 2023 ini masih banyak kekurangan, oleh karena kami mengharapkan saran dan masukan demi sempurnanya penyusunan Buku berikutnya.

Pada kesempatan ini, kami sampaikan terima kasih kepada pihak-pihak yang telah membantu dan mendukung dalam penyusunan Buku Data Agregat Kependudukan Kabupaten Pangkajene dan Kepulauan Jilid II Tahun 2023, kami berharap Buku ini dapat bermanfaat bagi kita semua.



Pangkajene, Agustus 2023

~~BUPATI,~~

H. MUHAMMAD YUSRAN LALOGAU, S.Pi., M.Si

Daftar Isi

Kata Pengantar	i
Daftar Isi.....	ii
Pendahuluan	vii
Dasar Hukum	vii
Pengertian Umum	vii
Kewenangan Penyelenggaraan Administrasi Kependudukan	viii
Pemanfaatan Data Kependudukan.....	x
Persyaratan dan Tata Cara Mendapatkan Izin Pemanfaatan Data Kependudukan	x
Rekapitulasi Data Kependudukan per Kecamatan dan Jenis Kelamin Dilengkapi dengan Jumlah Keluarga, Desa dan Kelurahan	1
Rekapitulasi Data Kependudukan per Desa/Kelurahan Berdasarkan Jenis Kelamin Dilengkapi dengan Jumlah Keluarga	3
Kecamatan Liukang Tangaya	4
Kecamatan Kalukuang Masalima	5
Kecamatan Liukang Tupabbiring.....	6
Kecamatan Pangkajene.....	7
Kecamatan Balocci.....	8
Kecamatan Bungoro	9
Kecamatan Labakkang	10
Kecamatan Ma'rang.....	11
Kecamatan Segeri.....	12
Kecamatan Minasatene.....	13
Kecamatan Mandalle.....	14
Kecamatan Tondong Tallasa.....	15
Kecamatan Liukang Tupabbiring Utara	16
Rekapitulasi Data Kependudukan per Kecamatan Berdasarkan Tingkat Pendidikan yang Ditamatkan	17
Kecamatan Liukang Tangaya	20
Kecamatan Liukang Masalima	21

Kecamatan Liukang Tupabbiring.....	22
Kecamatan Pangkajene.....	23
Kecamatan Balocci.....	24
Kecamatan Bungoro.....	25
Kecamatan Labakkang.....	26
Kecamatan Marang.....	27
Kecamatan Segeri.....	28
Kecamatan Minasa Tene.....	29
Kecamatan Mandalle.....	30
Kecamatan Tondong Tallasa.....	31
Kecamatan Liukang Tupabbiring Utara.....	32
Rekapitulasi Data Kependudukan per Kecamatan Berdasarkan Jumlah Pemeluk Agama dan Kepercayaan.....	33
Rekapitulasi Data Kependudukan per Desa/Kelurahan Berdasarkan Jumlah Pemeluk Agama dan Kepercayaan.....	35
Kecamatan Liukang Tangaya.....	36
Kecamatan Kalukuang Masalima.....	37
Kecamatan Liukang Tupabbiring.....	38
Kecamatan Pangkajene.....	39
Kecamatan Balocci.....	40
Kecamatan Bungoro.....	41
Kecamatan Labakkang.....	42
Kecamatan Ma'rang.....	43
Kecamatan Segeri.....	44
Kecamatan Minasatene.....	45
Kecamatan Mandalle.....	46
Kecamatan Tondong Tallasa.....	47
Kecamatan Liukang Tupabbiring Utara.....	48
Rekapitulasi Data Kependudukan per Kecamatan Berdasarkan Kelompok Umur.....	49
Rekapitulasi Data Kependudukan per Desa/Kelurahan Berdasarkan Kelompok Umur Produktif.....	52
Kecamatan Liukang Tangaya.....	53
Kecamatan Liukang Tangaya.....	54
Kecamatan Liukang Kalmas.....	55
Kecamatan Liukang Kalmas.....	56
Kecamatan Liukang Tupabbiring.....	57

Kecamatan Liukang Tupabbiring.....	58
Kecamatan Pangkajene.....	59
Kecamatan Pangkajene.....	60
Kecamatan Balocci.....	61
Kecamatan Balocci.....	62
Kecamatan Bungoro.....	63
Kecamatan Bungoro.....	64
Kecamatan Labakkang.....	65
Kecamatan Labakkang.....	66
Kecamatan Marang.....	67
Kecamatan Marang.....	68
Kecamatan Segeri.....	69
Kecamatan Segeri.....	70
Kecamatan Minasa Tene.....	71
Kecamatan Minasa Tene.....	72
Kecamatan Mandalle.....	73
Kecamatan Mandalle.....	74
Kecamatan Tondong Tallasa.....	75
Kecamatan Tondong Tallasa.....	76
Kecamatan Liukang Tupabbiring Utara.....	77
Kecamatan Liukang Tupabbiring Utara.....	78
Rekapitulasi Data Kependudukan per Kecamatan Berdasarkan Jenis Pekerjaan.....	79
Rekapitulasi Data Kependudukan per Desa/Kelurahan Berdasarkan Jenis Pekerjaan.....	81
Kecamatan Liukang Tangaya.....	82
Kecamatan Liukang Kalmas.....	83
Kecamatan Liukang Tupabbiring.....	84
Kecamatan Pangkajene.....	85
Kecamatan Balocci.....	86
Kecamatan Bungoro.....	87
Kecamatan Labakkang.....	88
Kecamatan Ma'rang.....	89
Kecamatan Segeri.....	90
Kecamatan Minasatene.....	91
Kecamatan Mandalle.....	92

Kecamatan Tondong Tallasa.....	93
Kecamatan Liukang Tupabbiring Utara	94
Rekapitulasi Data Kependudukan per Kecamatan Berdasarkan Jumlah Kondisi Disabilitas.....	95
Rekapitulasi Data Kependudukan per Desa/Kelurahan Berdasarkan Kondisi Disabilitas	97
Kecamatan Liukang Tangayya.....	98
Kecamatan Liukang Kalmas	99
Kecamatan Liukang Tupabbiring.....	100
Kecamatan Pangkajene.....	101
Kecamatan Balocci.....	102
Kecamatan Bungoro	103
Kecamatan Labakkang	104
Kecamatan Marang	105
Kecamatan Segeri.....	106
Kecamatan Minasa Tene.....	107
Kecamatan Mandalle.....	108
Kecamatan Tondong Tallasa.....	109
Kecamatan Liukang Tupabbiring Utara	110
Rekapitulasi Data Kependudukan per Kecamatan Berdasarkan Jumlah Status Kawin	111
.....	Error! Bookmark not defined.
Rekapitulasi Data Kependudukan per Desa/Kelurahan Berdasarkan Status Kawin.....	113
Kecamatan Liukang Tangayya.....	114
Kecamatan Liukang Kalmas	115
Kecamatan Liukang Tupabbiring.....	116
Kecamatan Pangkajene.....	117
Kecamatan Balocci.....	118
Kecamatan Bungoro	119
Kecamatan Labakkang	120
Kecamatan Marang	121
Kecamatan Segeri.....	122
Kecamatan Minasa Tene.....	123
Kecamatan Mandalle.....	124
Kecamatan Tondong Tallasa.....	125
Kecamatan Liukang Tupabbiring Utara	126

Rekapitulasi Data Kependudukan per Kecamatan Berdasarkan Hubungan Keluarga	127
Rekapitulasi Data Kependudukan per Desa/Kelurahan Berdasarkan Hubungan Keluarga	129
Kecamatan Liukang Tangayya	130
Kecamatan Liukang Kalmas	131
Kecamatan Liukang Tupabbiring	132
Kecamatan Pangkajene	133
Kecamatan Balocci	134
Kecamatan Bungoro	135
Kecamatan Labakkang	136
Kecamatan Marang	137
Kecamatan Segeri	138
Kecamatan Minasa Tene	139
Kecamatan Mandalle	140
Kecamatan Tondong Tallasa	141
Kecamatan Liukang Tupabbiring Utara	142
Rekapitulasi Data Kependudukan per Kecamatan Berdasarkan Jumlah Golongan Darah	143
Rekapitulasi Data Kependudukan per Desa/Kelurahan Berdasarkan Golongan Darah	145
Kecamatan Liukang Tangayya	146
Kecamatan Liukang Kalmas	147
Kecamatan Liukang Tupabbiring	148
Kecamatan Pangkajene	149
Kecamatan Balocci	150
Kecamatan Bungoro	151
Kecamatan Labakkang	152
Kecamatan Marang	153
Kecamatan Segeri	154
Kecamatan Minasa Tene	155
Kecamatan Mandalle	156
Kecamatan Tondong Tallasa	157
Kecamatan Liukang Tupabbiring Utara	158

Pendahuluan

Dasar Hukum

1. Undang-Undang Republik Indonesia Nomor 23 Tahun 2006 tentang Administrasi Kependudukan (Lembaran Negara Republik Indonesia Tahun 2006 Nomor 124, Tambahan Lembaran Negara Republik Indonesia Nomor 4674), sebagaimana telah diubah dengan Undang-Undang Nomor 24 Tahun 2013 (Lembaran Negara Republik Indonesia Tahun 2013 Nomor 232, Tambahan Lembaran Negara Republik Indonesia Nomor 5475);
2. Peraturan Pemerintah Republik Indonesia Nomor 40 Tahun 2019 tentang Pelaksanaan Undang-Undang Nomor 23 Tahun 2006 tentang Administrasi Kependudukan sebagaimana telah diubah dengan Undang-Undang Nomor 24 Tahun 2013 tentang Perubahan Atas Undang-Undang Nomor 23 Tahun 2006 tentang Administrasi Kependudukan (Lembaran Negara Republik Indonesia Tahun 2019 Nomor 102, Tambahan Lembaran Negara Republik Indonesia Nomor 6354);
3. Peraturan Menteri Dalam Negeri Nomor 65 Tahun 2010 tentang Penyusunan Profil Perkembangan Kependudukan (Berita Negara Republik Indonesia Tahun 2010 Nomor 695);
4. Peraturan Menteri Dalam Negeri Nomor 25 Tahun 2011 tentang Pedoman Pengkajian, Pengembangan dan Pengelolaan Sistem Informasi Administrasi Kependudukan (Berita Negara Republik Indonesia Tahun 2011 Nomor 362);
5. Peraturan Menteri Dalam Negeri Republik Indonesia Nomor 102 Tahun 2019 tentang Pemberian Hak Akses dan Pemanfaatan Data Kependudukan (Berita Negara Republik Indonesia Tahun 2019 Nomor 1611);
6. Peraturan Daerah Kabupaten Pangkajene dan Kepulauan Nomor 3 Tahun 2011 tentang Penyelenggaraan Administrasi Kependudukan (Lembaran Daerah Kabupaten Pangkajene dan Kepulauan Tahun 2011 Nomor 3); sebagaimana telah diubah dengan Peraturan Daerah Kabupaten Pangkajene dan Kepulauan Nomor 3 Tahun 2019 tentang Perubahan Atas Peraturan Daerah Kabupaten Pangkajene dan Kepulauan Nomor 3 Tahun 2011 tentang Penyelenggaraan Administrasi Kependudukan (Lembaran Daerah Kabupaten Pangkajene dan Kepulauan Tahun 2019 Nomor 3).

Pengertian Umum

Administrasi Kependudukan adalah rangkaian kegiatan penataan dan penertiban dalam penerbitan dokumen dan Data Kependudukan melalui Pendaftaran Penduduk, Pencatatan Sipil, pengelolaan informasi Administrasi Kependudukan serta pendayagunaan hasilnya untuk pelayanan publik dan pembangunan sektor lain. (Pasal 1 angka 1 UU No 24 tahun 2013)

Penduduk adalah Warga Negara Indonesia dan Orang Asing yang bertempat tinggal di Indonesia. (Pasal 1 angka 2 UU No 24 tahun 2013)

Menteri adalah menteri yang bertanggung jawab dalam urusan pemerintahan dalam negeri. (Pasal 1 angka 5 UU No 24 tahun 2013)

Penyelenggara adalah Pemerintah, pemerintah provinsi dan pemerintah kabupaten/kota yang bertanggung jawab dan berwenang dalam urusan Administrasi Kependudukan. (Pasal 1 angka 6 UU No 24 tahun 2013)

Instansi Pelaksana adalah perangkat pemerintah kabupaten/kota yang bertanggung jawab dan berwenang melaksanakan pelayanan dalam urusan Administrasi Kependudukan. (Pasal 1 angka 7 UU No 24 tahun 2013)

Data Kependudukan adalah data perseorangan dan/atau data agregat yang terstruktur sebagai hasil dari kegiatan Pendaftaran Penduduk dan Pencatatan Sipil. (Pasal 1 angka 9 UU No 24 tahun 2013 dan Data Penduduk terdiri dari data perseorangan dan/atau data agregate penduduk (Pasal 58 ayat (1) Undang-Undang Nomor 24 tahun 2013)

Data Agregat meliputi himpunan data perseorangan yang berupa data kuantitatif dan data kualitatif. Yang dimaksud dengan "data agregat" adalah kumpulan data tentang Peristiwa Kependudukan, Peristiwa Penting, jenis kelamin, kelompok usia, agama, pendidikan, dan pekerjaan. Yang dimaksud dengan "data kuantitatif" adalah data yang berupa angka-angka. Yang dimaksud dengan "data kualitatif" adalah data yang berupa penjelasan. (Pasal 58 ayat (3) UU No 24 tahun 2013).

Database adalah kumpulan berbagai jenis data kependudukan yang tersimpan secara sistematis, terstruktur dan saling berhubungan dengan menggunakan perangkat lunak, perangkat keras dan jaringan komunikasi data. (Pasal 1 angka 14 Peraturan Kementerian dalam Negeri nomor 25 tahun 2011).

Kewenangan Penyelenggaraan Administrasi Kependudukan

Pengelolaan dan penyajian Data Kependudukan berskala nasional, merupakan kewenangan Pemerintah Pusat melalui Kementerian Dalam Negeri (Pasal 5 huruf e Undang-undang Nomor 24 tahun 2013). Data Kependudukan skala Nasional diterbitkan secara berkala per semester, yaitu untuk semester pertama yang diterbitkan tanggal 30 Juni dan semester kedua yang diterbitkan tanggal 31 Desember (Penjelasan pasal 5 huruf e Undang-undang Nomor 24 tahun 2013).

Penyajian Data Kependudukan berskala provinsi berasal dari Data Kependudukan yang telah dikonsolidasikan dan dibersihkan oleh Kementerian yang bertanggung jawab dalam urusan pemerintahan dalam negeri merupakan kewenangan gubernur (Pasal 6 huruf d Undang-undang Nomor 24 tahun 2013). Data Kependudukan skala Provinsi diterbitkan secara berkala per semester, yaitu untuk semester pertama yang diterbitkan tanggal 30 Juni dan semester kedua yang diterbitkan tanggal 31 Desember (Penjelasan pasal 6 huruf d Undang-undang Nomor 24 tahun 2013).

Penyajian Data Kependudukan berskala kabupaten/kota berasal dari Data Kependudukan yang telah dikonsolidasikan dan dibersihkan oleh Kementerian yang bertanggung jawab dalam urusan pemerintahan dalam negeri merupakan kewenangan bupati / wali kota (Pasal 7 ayat (1) huruf g Undang-undang Nomor 24 tahun 2013). Data Kependudukan skala kabupaten/kota diterbitkan secara berkala per semester, yaitu untuk semester pertama yang diterbitkan tanggal 30 Juni dan semester kedua yang diterbitkan tanggal 31 Desember (Penjelasan pasal 7 ayat (1) huruf g Undang-undang Nomor 24 tahun 2013).

Pengelolaan database kependudukan, dilakukan oleh: a) Direktorat Jenderal Kependudukan dan Pencatatan Sipil Kementerian Dalam Negeri; b) satuan kerja perangkat daerah provinsi yang membidangi urusan kependudukan dan pencatatan sipil; dan c) dinas kependudukan dan pencatatan sipil kabupaten/kota (Pasal 40 Peraturan Menteri Dalam Negeri Nomor 25 Tahun 2011).

Pengelolaan database kependudukan oleh Direktorat Jenderal Kependudukan dan Pencatatan Sipil Kementerian Dalam Negeri berupa verifikasi dan validasi data serta penyajian dan pendistribusian data berskala nasional (Pasal 41 ayat (1) Peraturan Menteri Dalam Negeri Nomor 25 Tahun 2011).

Pengelolaan database kependudukan oleh satuan kerja perangkat daerah provinsi yang membidangi urusan kependudukan dan pencatatan sipil berupa verifikasi dan validasi data serta penyajian dan pendistribusian data berskala provinsi (Pasal 41 ayat (2) Peraturan Menteri Dalam Negeri Nomor 25 Tahun 2011).

Pengelolaan database kependudukan oleh Dinas Kependudukan dan Pencatatan Sipil kabupaten/kota meliputi perekaman data pendaftaran penduduk dan pencatatan sipil, verifikasi dan validasi data, pengiriman data ke Direktorat Jenderal Kependudukan dan Pencatatan Sipil Kementerian Dalam Negeri dan ke provinsi dan penyajian dan pendistribusian data berskala kabupaten/kota. (Pasal 41 ayat (3) Peraturan Menteri Dalam Negeri Nomor 25 Tahun 2011).

Pemanfaatan Data Kependudukan

Data Kependudukan yang digunakan untuk semua keperluan adalah data kependudukan dari Kementerian Dalam Negeri, antara lain untuk pemanfaatan: a) Pelayanan publik; b) Perencanaan pembangunan; c) Alokasi anggaran; d) Pembangunan demokrasi; d) Penegakan hukum dan pencegahan kriminal. (Pasal 58 ayat (4) Undang-undang Nomor 24 tahun 2013)

Untuk menghindari perbedaan data kependudukan, maka data kependudukan untuk kebutuhan reguler yang disajikan oleh Kementerian Dalam Negeri, pemerintah provinsi dan pemerintah kabupaten/kota adalah data yang diterbitkan dan disajikan persemester (semester pertama setiap tanggal 30 Juni dan semester kedua setiap tanggal 31 Desember)

Persyaratan dan Tata Cara Mendapatkan Izin Pemanfaatan Data Kependudukan

Data kependudukan disimpan dan dilindungi oleh Penyelenggara (Menteri Dalam Negeri, Gubernur dan Bupati/Walikota) dan instansi pelaksana (Dinas Kependudukan dan Pencatatan Sipil Provinsi dan Kabupaten/Kota). Data kependudukan tersebut dapat dimanfaatkan oleh lembaga pengguna untuk kepentingan perumusan kebijakan di bidang pemerintahan dan pembangunan serta untuk mendukung pelayanan publik. Penyediaan data kependudukan dilakukan melalui Data *Warehouse*.

Yang dimaksud pengguna data meliputi Lembaga Negara, Lembaga Pemerintah / Lembaga Pemerintahan Non Kementerian, Lembaga Non Pemerintah, Lembaga Asing dan Perorangan.

Persyaratan yang Harus Dipenuhi bagi Pengguna Data

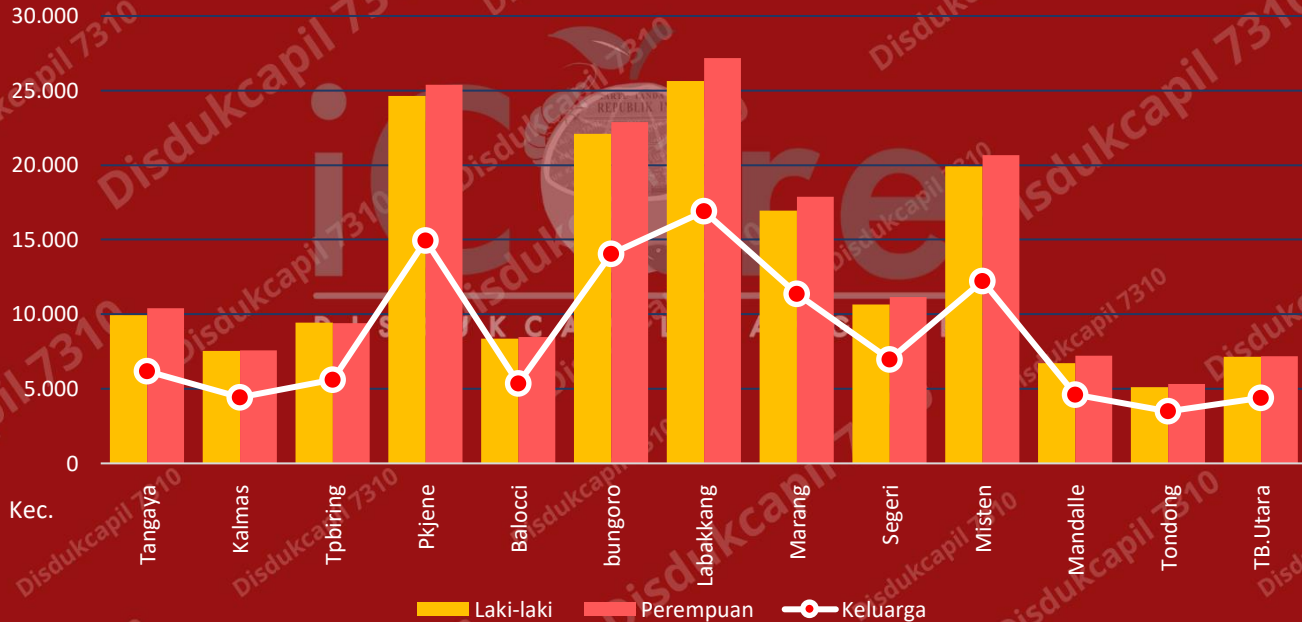
- **Bagi Lembaga Negara dan Lembaga Pemerintahan Non Kementerian**, yaitu: membuat pernyataan melindungi kerahasiaan dan tidak menyalahgunakan data.
- **Bagi Lembaga Non Pemerintahan**, yaitu: membuat surat pernyataan melindungi kerahasiaan dan tidak menyalahgunakan data; KTP Pimpinan Lembaga; Akta Pendirian Lembaga Non Pemerintahan.
- **Bagi Lembaga Asing**, yaitu: membuat surat pernyataan melindungi kerahasiaan dan tidak menyalahgunakan data; Memiliki izin penelitian dari instansi yang berwenang di Indonesia; dan Paspor.
- **Bagi Perorangan**, yaitu: membuat surat pernyataan melindungi kerahasiaan dan tidak menyalahgunakan data; Kartu Tanda Penduduk (KTP); dan Surat Keterangan dari pimpinan Instansi/Lembaga yang bersangkutan.

Tata Cara Mendapatkan Izin Pemanfaatan Data Kependudukan

- Pengguna data kependudukan, untuk memanfaatkan data harus memiliki izin dari penyelenggara:
 - Menteri Dalam Negeri melalui Direktorat Kependudukan dan Pencatatan Sipil untuk data berskala nasional;
 - Gubernur untuk data berskala provinsi dan Bupati/Walikota untuk data berskala Kabupaten/Kota;
- Pengguna data mengajukan surat permohonan izin kepada penyelenggara. Dengan memuat maksud, tujuan dan kegunaan, waktu peruntukannya serta jenis dan bentuk data yang diperlukan.

Prosedur pemanfaatan data kependudukan, baik berskala Nasional, Provinsi dan Kabupaten/Kota dilakukan melalui naskah kesepakatan (MoU) dan perjanjian kerjasama. Untuk skala Nasional antara Menteri Dalam Negeri dan lembaga pusat yaitu ditindaklanjuti dengan Perjanjian Kerja Sama (PKS) dengan Direktur Jenderal Kependudukan dan Pencatatan Sipil. Sedangkan untuk skala provinsi antara Gubernur dan lembaga/instansi tingkat Provinsi, dan skala Kabupaten/Kota antara Bupati/Walikota dengan lembaga/instansi tingkat Kabupaten/Kota. Perlu diketahui bahwa lembaga pengguna / instansi tingkat Provinsi dan Kabupaten/Kota yang memiliki lembaga induk di Pusat yang telah melakukan MoU dan PKS dengan Kementerian Dalam Negeri, maka lembaga/instansi tersebut tidak perlu melakukan MoU dan PKS dengan Pemerintah Provinsi atau Kabupaten/Kota melainkan lembaga/instansi mengambil Data Kependudukan dari lembaga induknya yang ada di Pusat. Hal ini dimaksud untuk menjaga konsistensi data penduduk dan menghindari penyalahgunaan izin pemanfaatan data yang telah diberikan oleh penyelenggara.

Rekapitulasi Data Kependudukan per Kecamatan dan Jenis Kelamin Dilengkapi dengan Jumlah Keluarga, Desa dan Kelurahan



NO	KECAMATAN	LAKI-LAKI		PEREMPUAN		JUMLAH	KK	DESA/ KELURAHAN	DESA
		(n)	(%)	(n)	(%)				
1	LIUKANG TANGAYA	9933	48,85	10401	51,15	20334	6173	1	8
2	LIUKANG KALMAS	7558	49,88	7594	50,12	15152	4419	1	6
3	LIUKANG TUPABBIRING	9446	50,15	9390	49,85	18836	5599	2	7
4	PANGKAJENE	24647	49,25	25400	50,75	50047	14931	9	0
5	BALOCCI	8367	49,64	8490	50,36	16857	5354	4	1
6	BUNGORO	22113	49,16	22871	50,84	44984	14067	3	5
7	LABAKKANG	25629	48,52	27190	51,48	52819	16895	4	9
8	MARANG	16958	48,67	17887	51,33	34845	11367	4	6
9	SEGERI	10651	48,84	11159	51,16	21810	6965	4	2
10	MINASA TENE	19931	49,07	20683	50,93	40614	12213	6	2
11	MANDALLE	6713	48,13	7235	51,87	13948	4604	0	6
12	TONDONG TALLASA	5104	48,95	5324	51,05	10428	3489	0	6
13	LIUKANG TUPABBIRING UTARA	7144	49,86	7185	50,14	14329	4394	0	7
JUMLAH		174.194	49,07	180.809	50,93	355.003	110.470	38	65

Rekapitulasi Data Kependudukan per Desa/Kelurahan Berdasarkan Jenis Kelamin Dilengkapi dengan Jumlah Keluarga

D I S D U K C A P I L P A N G K E P

Kecamatan Liukang Tangaya

KODE	DESA/KELURAHAN	LAKI-LAKI		PEREMPUAN		JUMLAH PENDUDUK	JUMLAH KELUARGA
		(n)	(%)	(n)	(%)		
1001	SAPUKA	2045	49,28	2105	50,72	4150	1229
2002	SABARU	528	50,00	528	50,00	1056	309
2003	BALO BALOANG	1774	49,37	1819	50,63	3593	1036
2004	SABALANA	1832	47,88	1994	52,12	3826	1184
2005	TAMPAANG	646	47,29	720	52,71	1366	453
2006	SAILUS	1579	49,01	1643	50,99	3222	994
2007	SATANGER	601	48,16	647	51,84	1248	380
2008	KAPOPOSAN BALI	476	50,53	466	49,47	942	307
2009	POLEONRO	452	48,55	479	51,45	931	281
	JUMLAH	9933	48,85	10401	51,15	20334	6173

Kecamatan Kalukuang Masalima

KODE	DESA/KELURAHAN	LAKI-LAKI		PEREMPUAN		JUMLAH PENDUDUK	JUMLAH KELUARGA
		(n)	(%)	(n)	(%)		
1001	KALU-KALUKUANG	1371	49,80	1382	50,20	2753	793
2002	PAMMAS	1859	50,46	1825	49,54	3684	1077
2003	SABARU	705	49,51	719	50,49	1424	454
2004	KANYURANG	1418	49,60	1441	50,40	2859	779
2005	DOANG-DOANGAN LOMPO	480	51,28	456	48,72	936	283
2006	MARASENDE	638	49,65	647	50,35	1285	406
2007	DEWAKANG	1087	49,16	1124	50,84	2211	627
	JUMLAH	7.558	49,88	7.594	50,12	15.152	4.419

Kecamatan Liukang Tupabbiring

KODE	DESA/KELURAHAN	LAKI-LAKI		PEREMPUAN		JUMLAH PENDUDUK	JUMLAH KELUARGA
		(n)	(%)	(n)	(%)		
1001	MATTIRO SOMPE	1627	50,11	1620	49,89	3247	974
1016	MATTIRO BINTANG	831	50,24	823	49,76	1654	520
2002	MATTIRO DECENG	1661	49,45	1698	50,55	3359	1042
2003	MATTIRO LANGI	1574	50,92	1517	49,08	3091	888
2009	MATTIRO MATAE	722	49,35	741	50,65	1463	410
2010	MATTIRO UJUNG	879	50,87	849	49,13	1728	501
2011	MATTIRO DOLANGENG	908	50,19	901	49,81	1809	526
2013	MATTIRO BONE	548	49,95	549	50,05	1097	321
2015	MATTARO ADAE	696	50,14	692	49,86	1388	417
	JUMLAH	9.446	50,15	9.390	49,85	18.836	5.599

Kecamatan Pangkajene

KODE	DESA/KELURAHAN	LAKI-LAKI		PEREMPUAN		JUMLAH PENDUDUK	JUMLAH KELUARGA
		(n)	(%)	(n)	(%)		
1001	JAGONG	2003	49,48	2045	50,34	4048	1198
1002	MAPPA SAILE	4328	49,63	4393	50,41	8721	2656
1003	PABUNDUKANG	2430	49,35	2494	50,79	4924	1486
1004	ANRONG APPAKA	2899	49,61	2944	50,26	5843	1690
1005	SIBATUA	1679	48,47	1785	51,55	3464	1020
1006	PADOANG DOANGAN	3228	49,27	3324	50,68	6552	1966
1007	TUMAMPUA	3366	48,34	3597	51,64	6963	2095
1008	TEKOLABBUA	1350	49,34	1386	51,38	2736	833
1009	BONTO PERAK	3364	49,50	3432	50,6	6796	1987
	JUMLAH	24.647	49,25	25.400	50,75	50.047	14.931

Kecamatan Balocci

KODE	DESA/KELURAHAN	LAKI-LAKI		PEREMPUAN		JUMLAH PENDUDUK	JUMLAH KELUARGA
		(n)	(%)	(n)	(%)		
1001	BALLEANGING	2260	49,39	2316	50,61	4576	1479
1002	BALOCCI BARU	1536	48,82	1610	51,18	3146	989
1003	TONASA	1964	49,89	1973	50,11	3937	1258
1004	MAJANNANG	1676	50,47	1645	49,53	3321	1002
2005	TOMPOBULU	931	49,60	946	50,40	1877	626
	JUMLAH	8.367	49,64	8.490	50,36	16.857	5.354

Kecamatan Bungoro

KODE	DESA/KELURAHAN	LAKI-LAKI		PEREMPUAN		JUMLAH PENDUDUK	JUMLAH KELUARGA
		(n)	(%)	(n)	(%)		
1001	BORIAPPAKA	2366	48,71	2491	51,29	4857	1549
1002	SAMALEWA	6056	49,04	6293	50,96	12349	3712
1003	SAPANANG	3053	48,85	3197	51,15	6250	1894
2004	BOWONG CINDEA	2078	48,54	2203	51,46	4281	1399
2005	TABO TABO	1803	49,79	1818	50,21	3621	1212
2006	MANGILU	2318	49,31	2383	50,69	4701	1518
2007	BULU CINDEA	2561	49,58	2604	50,42	5165	1693
2008	BIRING ERE	1878	49,95	1882	50,05	3760	1090
	JUMLAH	22113	49,16	22871	50,84	44984	14067

Kecamatan Labakkang

KODE	DESA/KELURAHAN	LAKI-LAKI		PEREMPUAN		JUMLAH PENDUDUK	JUMLAH KELUARGA
		(n)	(%)	(n)	(%)		
1001	LABAKKANG	2487	47,31	2770	52,69	5257	1733
1002	MANGALLEKANA	2442	48,26	2618	51,74	5060	1597
1003	PUNDATA BAJI	2443	50,05	2438	49,95	4881	1527
1004	BORIMASUNGGU	2237	48,39	2386	51,61	4623	1410
2005	PATTALASSANG	1220	48,34	1304	51,66	2524	858
2006	MANAKKU	1380	47,80	1507	52,20	2887	959
2007	GENTUNG	1135	47,69	1245	52,31	2380	782
2008	BATARA	2222	47,98	2409	52,02	4631	1469
2009	TARAWEANG	2664	49,44	2724	50,56	5388	1700
2010	KANAUNGAN	2110	48,16	2271	51,84	4381	1402
2011	BONTO MANAI	1530	48,93	1597	51,07	3127	1019
2012	KASSI LOE	1375	48,95	1434	51,05	2809	909
2013	BARA BATU	2384	48,94	2487	51,06	4871	1530
	JUMLAH	25629	48,52	27190	51,48	52819	16895

Kecamatan Ma'rang

KODE	DESA/KELURAHAN	LAKI-LAKI		PEREMPUAN		JUMLAH PENDUDUK	JUMLAH KELUARGA
		(n)	(%)	(n)	(%)		
1001	BONTO BONTO	1712	48,55	1814	51,45	3526	1150
1002	TALAKA	2649	48,31	2834	51,69	5483	1773
1003	MARANG	2329	49,12	2412	50,88	4741	1567
1004	ATTANG SALO	2354	49,04	2446	50,96	4800	1552
2005	PADANG LAMPE	1929	48,97	2010	51,03	3939	1308
2006	TAMANGAPA	1603	48,05	1733	51,95	3336	1115
2007	PITUSUNGGU	1080	49,77	1090	50,23	2170	678
2008	PITUE	1357	49,06	1409	50,94	2766	881
2009	PUNRANGA	1052	48,21	1130	51,79	2182	724
2010	ALESIPITTO	893	46,95	1009	53,05	1902	619
	JUMLAH	16958	48,67	17887	51,33	34845	11.367

Kecamatan Segeri

KODE	DESA/KELURAHAN	LAKI-LAKI		PEREMPUAN		JUMLAH PENDUDUK	JUMLAH KELUARGA
		(n)	(%)	(n)	(%)		
1001	BONTO MATENE	2571	48,84	2693	51,16	5264	1660
1002	SEGERI	2007	48,61	2122	51,39	4129	1311
1003	BONE	1163	48,60	1230	51,40	2393	785
1004	BAWA SALO	1153	48,06	1246	51,94	2399	748
2005	BARING	1983	49,85	1995	50,15	3978	1323
2006	PARENRENG	1774	48,64	1873	51,36	3647	1138
	JUMLAH	10651	48,84	11159	51,16	21810	6965

Kecamatan Minasatene

KODE	DESA/KELURAHAN	LAKI-LAKI		PEREMPUAN		JUMLAH PENDUDUK	JUMLAH KELUARGA
		(n)	(%)	(n)	(%)		
1001	MINASA TENE	2893	49,06	3004	50,94	5897	1741
1002	KALABBIRANG	2454	49,09	2545	50,91	4999	1577
1003	BIRAENG	3474	48,67	3664	51,33	7138	2105
1004	BONTO KIO	2704	49,27	2784	50,73	5488	1622
1005	BONTOA	2233	49,22	2304	50,78	4537	1362
1006	BONTO LANGKASA	2398	49,22	2474	50,78	4872	1426
2007	KABBA	2378	48,97	2478	51,03	4856	1481
2008	PANAIKANG	1397	49,42	1430	50,58	2827	899
	JUMLAH	19931	49,07	20683	50,93	40614	12213

Kecamatan Mandalle

KODE	DESA/KELURAHAN	LAKI-LAKI		PEREMPUAN		JUMLAH PENDUDUK	JUMLAH KELUARGA
		(n)	(%)	(n)	(%)		
2001	BENTENG	1547	1538	1656	51,85	3194	1019
2002	MANGGALUNG	908	923	1008	52,20	1931	689
2003	TAMA'RUPA	1041	1066	1172	52,37	2238	772
2004	MANDALLE	1260	1271	1337	51,27	2608	776
2005	BODDIE	1026	1046	1176	52,93	2222	769
2006	COPPO TOMPONG	858	869	886	50,48	1755	579
	JUMLAH	6640	47,61	7235	51,87	13948	4604

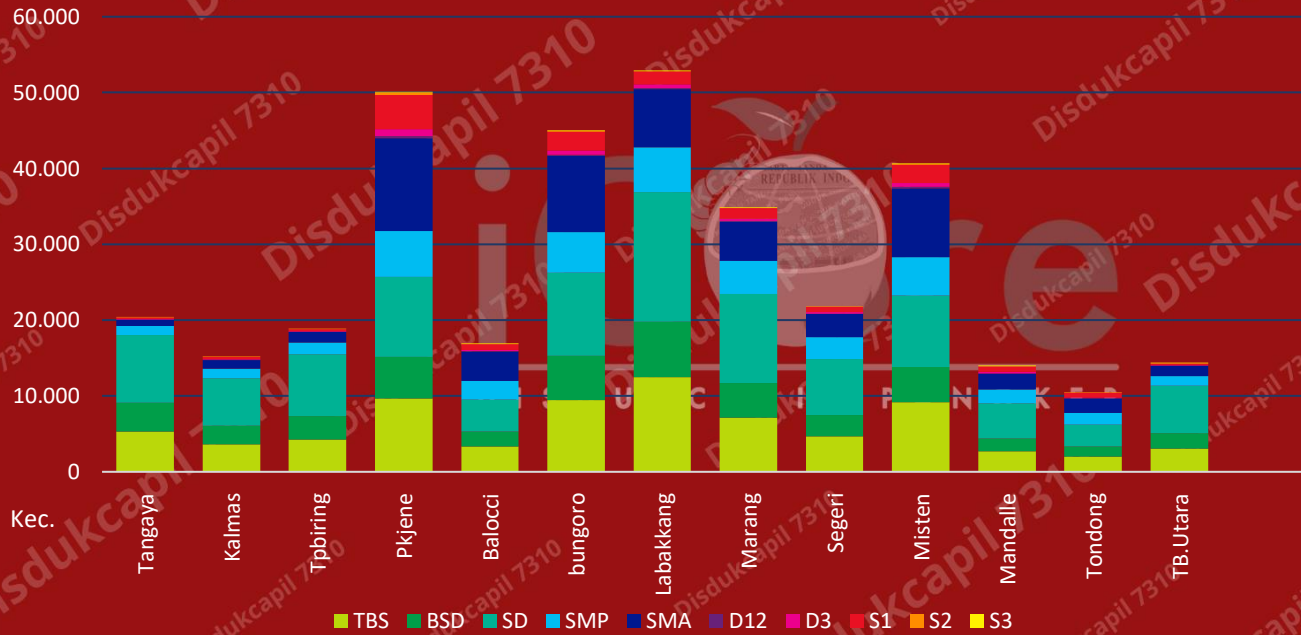
Kecamatan Tondong Tallasa

KODE	DESA/KELURAHAN	LAKI-LAKI		PEREMPUAN		JUMLAH PENDUDUK	JUMLAH KELUARGA
		(n)	(%)	(n)	(%)		
2001	BANTIMURUNG	993	49,58	1010	50,42	2003	643
2002	TONDONG KURA	982	49,15	1016	50,85	1998	670
2003	LANNE	873	48,93	911	51,07	1784	618
2004	BULU TELLUE	1057	48,00	1145	52,00	2202	752
2005	MALAKA	465	48,59	492	51,41	957	342
2006	BONTO BIRAO	734	49,46	750	50,54	1484	464
	JUMLAH	5104	48,95	5324	51,05	10428	3489

Kecamatan Liukang Tupabbiring Utara

KODE	DESA/KELURAHAN	LAKI-LAKI		PEREMPUAN		JUMLAH PENDUDUK	JUMLAH KELUARGA
		(n)	(%)	(n)	(%)		
2001	MATTIRO KANJA	877	49,97	878	50,03	1755	547
2002	MATTIRO BAJI	809	50,88	781	49,12	1590	501
2003	MATTIRO BULU	1759	50,36	1734	49,64	3493	973
2004	MATTIRO BOMBANG	1336	48,99	1391	51,01	2727	878
2005	MATTIRO LABANGENG	513	49,47	524	50,53	1037	312
2006	MATTIRO ULENG	1035	50,29	1023	49,71	2058	623
2007	MATTIRO WALIE	815	48,83	854	51,17	1669	560
	JUMLAH	7.144	49,86	7.185	50,14	14.329	4.394

Rekapitulasi Data Kependudukan per Kecamatan Berdasarkan Tingkat Pendidikan yang Ditamatkan



KECAMATAN	Tidak/Belum Sekolah		Belum Tamat SD/Sederajat		Tamat SD/Sederajat		SLTP/Sederajat		SLTA/Sederajat		Diploma I / II		Akademi/D.III/Sarjana Muda		Diploma IV / Strata I		Strata II		Strata III	
	L	P	L	P	L	P	L	P	L	P	L	P	L	P	L	P	L	P	L	P
Lk.Tangaya	2619	2710	1832	1936	4318	4625	560	607	469	379	7	8	20	43	104	90	4	3	0	0
Lk. Kalmas	1844	1764	1237	1263	3035	3186	610	697	605	491	22	16	24	56	179	121	2	0	0	0
Lk. Tup	2203	2080	1558	1510	4146	4024	684	873	680	672	18	19	23	51	131	156	3	5	0	0
Pangkajene	5036	4620	2767	2700	4630	5934	2913	3129	6812	5451	81	197	250	640	1938	2548	198	177	22	4
Balocci	1646	1684	1016	941	1924	2286	1214	1279	2195	1679	18	35	51	119	286	455	15	10	2	2
Bungoro	4666	4811	2945	2863	4741	6202	2617	2727	5850	4225	49	106	154	440	1016	1431	73	66	2	0
Labakkang	6087	6388	3611	3684	7775	9313	2924	3006	4389	3280	32	79	116	396	658	1007	36	37	1	0
Marang	3503	3612	2348	2225	5430	6324	2090	2284	2870	2290	27	48	82	234	559	834	48	35	1	1
Segeri	2312	2348	1374	1420	3497	3922	1378	1470	1679	1437	18	24	51	110	330	415	12	13	0	0
Minasa tene	4571	4583	2379	2296	4074	5365	2444	2614	5189	3831	68	139	125	393	986	1403	93	59	2	0
Mandalle	1316	1394	872	841	2074	2503	850	984	1194	955	8	15	59	124	303	395	33	23	4	1
Tondong tallasa	959	1029	666	706	1361	1492	767	775	1048	852	25	39	23	80	243	347	12	4	0	0
Lk. Tup Utara	1590	1467	1025	991	3045	3219	626	687	710	620	10	14	18	47	116	138	3	2	1	0
Jumlah	38352	38490	23630	23376	50050	58395	19677	21132	33690	26162	383	739	996	2733	6849	9340	532	434	35	8

Rekapitulasi Data Kependudukan per Desa/Kelurahan Berdasarkan Tingkat Pendidikan yang Ditamatkan

DISDUKCAPIL PANGKEP

Kecamatan Liukang Tangaya

KECAMATAN	Tidak/Belum Sekolah		Belum Tamat SD/Sederajat		Tamat SD/Sederajat		SLTP/Sederajat		SLTA/Sederajat		Diploma I / II		Akademi/D.III/Sarjana Muda		Diploma IV / Strata I		Strata II		Strata III	
	L	P	L	P	L	P	L	P	L	P	L	P	L	P	L	P	L	P	L	P
SAPUKA	498	494	372	402	819	824	150	191	154	139	3	5	7	17	41	32	1	1	0	0
SABARU	133	123	70	75	226	231	49	48	38	40	0	1	1	1	9	9	2	0	0	0
BALO BALOANG	482	526	337	333	756	771	117	103	66	66	1	0	2	7	13	13	0	0	0	0
SABALANA	530	503	371	395	840	965	49	94	37	28	0	1	1	3	3	5	1	0	0	0
TAMPAANG	141	175	90	114	346	374	27	29	34	16	1	0	1	3	6	8	0	1	0	0
SAILUS	460	485	281	306	682	743	83	58	57	40	1	1	4	2	11	8	0	0	0	0
SATANGER	139	157	127	125	227	266	46	56	47	24	1	0	1	7	13	11	0	1	0	0
KAPOPOSAN BALI	111	110	93	78	240	254	15	11	11	10	0	0	3	1	3	2	0	0	0	0
POLEONRO	125	137	91	108	182	197	24	17	25	16	0	0	0	2	5	2	0	0	0	0
JUMLAH	2619	2710	1832	1936	4318	4625	560	607	469	379	7	8	20	43	104	90	4	3	0	0

Kecamatan Liukang Masalima

KECAMATAN	Tidak/Belum Sekolah		Belum Tamat SD/Sederajat		Tamat SD/Sederajat		SLTP/Sederajat		SLTA/Sederajat		Diploma I / II		Akademi/D.III/Sarjana Muda		Diploma IV / Strata I		Strata II		Strata III	
	L	P	L	P	L	P	L	P	L	P	L	P	L	P	L	P	L	P	L	P
KALUKUANG	312	299	199	179	448	491	142	196	174	139	5	7	5	20	85	51	1	0	0	0
PAMMAS	412	383	264	230	826	875	144	154	159	138	8	4	12	13	34	28	0	0	0	0
SABARU	150	147	77	84	279	338	80	66	92	62	5	0	1	8	20	14	1	0	0	0
KANYURANG	394	364	283	335	575	567	91	113	57	48	2	3	2	5	14	6	0	0	0	0
DOANG DOANGAN LOMPO	105	104	63	78	247	220	40	41	22	9	1	0	0	2	2	2	0	0	0	0
MARASENDE	147	144	84	82	289	304	48	50	50	52	1	2	3	4	16	9	0	0	0	0
DEWAKANG	324	323	267	275	371	391	65	77	51	43	0	0	1	4	8	11	0	0	0	0
JUMLAH	1844	1764	1237	1263	3035	3186	610	697	605	491	22	16	24	56	179	121	2	0	0	0

Kecamatan Liukang Tupabbiring

KECAMATAN	Tidak/Belum Sekolah		Belum Tamat SD/Sederajat		Tamat SD/Sederajat		SLTP/Sederajat		SLTA/Sederajat		Diploma I / II		Akademi/D.III/Sarjana Muda		Diploma IV / Strata I		Strata II		Strata III	
	L	P	L	P	L	P	L	P	L	P	L	P	L	P	L	P	L	P	L	P
MATTIRO SOMPE	372	332	204	197	637	655	143	171	197	170	4	9	12	18	56	66	2	2	0	0
MATTIRO BINTANG	189	153	141	135	357	385	66	81	64	51	2	1	2	4	10	13	0	0	0	0
MATTIRO DECENG	367	378	292	289	839	785	88	120	54	102	2	0	5	6	14	17	0	1	0	0
MATTIRO LANGI	347	350	293	270	666	627	113	144	124	92	6	0	2	11	23	21	0	2	0	0
MATTIRO MATAE	162	158	132	150	350	338	33	41	41	43	0	1	1	0	3	10	0	0	0	0
MATTIRO UJUNG	256	223	138	154	384	360	53	60	41	35	2	4	1	4	4	9	0	0	0	0
MATTIRO DOLANGENG	215	191	192	177	364	368	84	98	47	60	0	1	0	0	6	6	0	0	0	0
MATTIRO BONE	135	138	80	72	240	222	42	61	46	47	1	1	0	4	4	4	0	0	0	0
MATTARO ADAE	160	157	86	66	309	284	62	97	66	72	1	2	0	4	11	10	1	0	0	0
JUMLAH	2203	2080	1558	1510	4146	4024	684	873	680	672	18	19	23	51	131	156	3	5	0	0

Kecamatan Pangkajene

KECAMATAN	Tidak/Belum Sekolah		Belum Tamat SD/Sederajat		Tamat SD/Sederajat		SLTP/Sederajat		SLTA/Sederajat		Diploma I / II		Akademi/D.II / Sarjana Muda		Diploma IV / Strata I		Strata II		Strata III	
	L	P	L	P	L	P	L	P	L	P	L	P	L	P	L	P	L	P	L	P
JAGONG	422	390	208	194	313	417	209	221	607	450	8	34	17	74	197	250	18	13	4	2
MAPPA SAILE	852	788	516	466	814	1072	552	580	1244	987	8	15	42	102	280	364	17	18	3	1
PABUNDUKANG	555	490	268	258	515	708	326	318	649	515	7	12	10	42	92	144	8	7	0	0
ANRONG APPAKA	646	589	346	348	875	1032	371	418	577	432	3	7	13	25	62	91	5	2	1	0
SIBATUA	335	345	195	214	452	549	229	254	399	319	2	8	9	23	55	71	3	1	0	1
PADOANG DOANGAN	625	528	344	314	332	445	332	331	967	888	11	31	62	146	487	579	65	62	3	0
TUMAMPUA	645	611	345	372	346	486	331	371	1085	910	15	39	58	127	473	627	59	54	9	0
TEKOLABBUA	281	253	171	177	375	474	158	165	303	220	4	12	5	18	49	65	4	2	0	0
BONTO PERAK	675	626	374	357	608	751	405	471	981	730	23	39	34	83	243	357	19	18	2	0
JUMLAH	5036	4620	2767	2700	4630	5934	2913	3129	6812	5451	81	197	250	640	1938	2548	198	177	22	4

Kecamatan Balocci

KECAMATAN	Tidak/Belum Sekolah		Belum Tamat SD/Sederajat		Tamat SD/Sederajat		SLTP/Sederajat		SLTA/Sederajat		Diploma I / II		Akademi/D.III/Sarjana Muda		Diploma IV / Strata I		Strata II		Strata III	
	L	P	L	P	L	P	L	P	L	P	L	P	L	P	L	P	L	P	L	P
BALLEANGING	415	442	300	287	486	588	350	369	610	460	8	10	10	31	77	127	2	1	2	1
BALOCCI BARU	315	320	187	188	391	498	256	264	328	252	3	10	13	17	38	56	5	4	0	1
TONASA	410	420	229	216	459	556	266	281	519	347	2	7	8	31	68	113	3	2	0	0
MAJANNANG	337	324	193	179	239	284	215	226	584	482	1	5	17	27	86	116	4	2	0	0
TOMPOBULU	169	178	107	71	349	360	127	139	154	138	4	3	3	13	17	43	1	1	0	0
JUMLAH	1646	1684	1016	941	1924	2286	1214	1279	2195	1679	18	35	51	119	286	455	15	10	2	2

Kecamatan Bungoro

KECAMATAN	Tidak/Belum Sekolah		Belum Tamat SD/Sederajat		Tamat SD/Sederajat		SLTP/Sederajat		SLTA/Sederajat		Diploma I / II		Akademi/D.III/Sarjana Muda		Diploma IV / Strata I		Strata II		Strata III	
	L	P	L	P	L	P	L	P	L	P	L	P	L	P	L	P	L	P	L	P
BORIAPPAKA	458	496	290	296	602	803	306	299	594	440	5	4	13	30	94	117	4	6	0	0
SAMALEWA	1143	1152	702	643	784	1075	697	778	2004	1616	19	54	72	174	584	754	49	47	2	0
SAPANANG	653	658	384	365	634	902	386	401	856	616	12	22	20	57	102	169	6	7	0	0
BOWONG CINDEA	515	578	269	302	562	667	234	240	426	293	3	9	11	40	51	74	7	0	0	0
TABO TABO	427	478	282	208	573	689	214	207	281	181	2	1	6	13	17	41	1	0	0	0
MANGILU	465	455	382	410	562	723	294	308	569	368	4	3	5	31	36	84	1	1	0	0
BULU CINDEA	570	591	426	417	757	927	269	240	494	305	1	5	7	51	36	68	1	0	0	0
BIRING ERE	435	403	210	222	267	416	217	254	626	406	3	8	20	44	96	124	4	5	0	0
JUMLAH	4666	4811	2945	2863	4741	6202	2617	2727	5850	4225	49	106	154	440	1016	1431	73	66	2	0

Kecamatan Labakkang

KECAMATAN	Tidak/Belum Sekolah		Belum Tamat SD/Sederajat		Tamat SD/Sederajat		SLTP/Sederajat		SLTA/Sederajat		Diploma I / II		Akademi/D.III/Sarjana Muda		Diploma IV / Strata I		Strata II		Strata III	
	L	P	L	P	L	P	L	P	L	P	L	P	L	P	L	P	L	P	L	P
LABAKKANG	479	455	264	286	583	814	312	330	672	551	7	19	19	68	142	234	9	13	0	0
MANGALLEKANA	545	624	348	309	717	898	304	293	455	351	5	6	7	41	59	93	2	3	0	0
PUNDATA BAJI	601	519	323	334	809	897	247	273	380	289	2	7	11	27	66	87	4	5	0	0
BORIMASUNGGU	561	610	398	444	741	816	214	230	276	196	1	5	4	28	40	55	2	2	0	0
PATTALASSANG	364	389	192	181	354	427	120	125	153	122	1	0	6	23	28	37	2	0	0	0
MANAKKU	308	341	162	153	429	512	145	174	263	230	2	7	15	25	50	61	6	4	0	0
GENTUNG	213	230	144	166	288	382	149	136	255	179	1	10	17	36	63	103	5	3	0	0
BATARA	596	678	334	315	688	850	234	253	325	226	3	1	7	35	34	51	1	0	0	0
TARAWEANG	680	720	400	372	696	852	366	359	465	307	3	7	9	33	43	73	1	1	1	0
KANAUNGAN	458	497	268	288	741	898	246	250	342	238	1	7	7	24	44	68	3	1	0	0
BONTO MANAI	366	379	248	268	548	594	125	140	222	163	1	1	3	18	17	33	0	1	0	0
KASSI LOE	357	385	191	186	469	550	155	151	176	115	1	2	4	11	21	34	1	0	0	0
BARA BATU	559	561	339	382	712	823	307	292	405	313	4	7	7	27	51	78	0	4	0	0

Kecamatan Marang

KECAMATAN	Tidak/Belum Sekolah		Belum Tamat SD/Sederajat		Tamat SD/Sederajat		SLTP/Sederajat		SLTA/Sederajat		Diploma I / II		Akademi/D.III/Sarjana Muda		Diploma IV / Strata I		Strata II		Strata III	
	L	P	L	P	L	P	L	P	L	P	L	P	L	P	L	P	L	P	L	P
BONTO BONTO	291	254	181	178	366	444	249	286	457	382	6	13	16	45	132	202	14	9	0	1
TALAKA	470	479	370	356	620	716	340	377	613	549	12	23	31	53	176	268	16	13	1	0
MARANG	487	479	288	265	855	985	275	286	365	291	1	4	4	33	53	68	1	1	0	0
ATTANG SALO	512	562	401	332	912	1034	255	292	239	158	2	1	1	19	31	45	1	3	0	0
PADANG LAMPE	439	512	330	322	572	633	252	254	270	200	2	3	7	21	48	61	9	4	0	0
TAMANGAPA	328	345	198	194	624	724	166	196	254	212	0	2	3	12	28	47	2	1	0	0
PITUSUNGGU	245	195	118	114	387	427	122	163	175	135	2	2	7	14	21	38	3	2	0	0
PITUE	274	277	149	143	469	575	186	178	240	165	1	0	6	15	31	54	1	2	0	0
PUNRANGA	249	237	161	163	368	466	134	130	114	100	1	0	4	12	21	22	0	0	0	0
ALESIPITTO	208	272	152	158	257	320	111	122	143	98	0	0	3	10	18	29	1	0	0	0
JUMLAH	3503	3612	2348	2225	5430	6324	2090	2284	2870	2290	27	48	82	234	559	834	48	35	1	1

Kecamatan Segeri

KECAMATAN	Tidak/Belum Sekolah		Belum Tamat SD/Sederajat		Tamat SD/Sederajat		SLTP/Sederajat		SLTA/Sederajat		Diploma I / II		Akademi/D.III/Sarjana Muda		Diploma IV / Strata I		Strata II		Strata III	
	L	P	L	P	L	P	L	P	L	P	L	P	L	P	L	P	L	P	L	P
BONTO MATENE	523	522	307	330	892	990	376	387	388	338	4	5	13	23	66	92	2	6	0	0
SEGERI	393	365	257	227	403	518	287	329	499	461	4	8	16	36	140	176	8	2	0	0
BONE	231	243	145	152	425	484	151	147	170	145	2	4	5	9	33	43	1	3	0	0
BAWA SALO	226	216	144	165	433	510	155	191	165	127	3	1	1	10	26	25	0	1	0	0
BARING	525	556	288	288	666	708	218	206	241	177	2	4	9	14	34	41	0	1	0	0
PARENRENG	414	446	233	258	678	712	191	210	216	189	3	2	7	18	31	38	1	0	0	0
JUMLAH	2312	2348	1374	1420	3497	3922	1378	1470	1679	1437	18	24	51	110	330	415	12	13	0	0

Kecamatan Minasa Tene

KECAMATAN	Tidak/Belum Sekolah		Belum Tamat SD/Sederajat		Tamat SD/Sederajat		SLTP/Sederajat		SLTA/Sederajat		Diploma I / II		Akademi/D.III/Sarjana Muda		Diploma IV / Strata I		Strata II		Strata III	
	L	P	L	P	L	P	L	P	L	P	L	P	L	P	L	P	L	P	L	P
MINASA TENE	613	584	343	304	483	681	339	379	873	663	19	37	23	74	181	266	18	16	1	0
KALABBIRANG	666	747	292	284	508	619	303	316	607	411	5	5	10	37	62	124	1	2	0	0
BIRAENG	774	757	420	430	744	1006	441	443	825	666	8	25	27	64	217	257	18	16	0	0
BONTO KIO	544	508	324	294	441	555	301	331	782	632	21	36	26	90	231	323	34	15	0	0
BONTOA	533	547	269	288	415	572	272	270	619	418	6	15	9	46	97	142	13	6	0	0
BONTO LANGKASA	643	653	292	259	613	679	285	351	483	381	1	6	5	28	74	114	2	3	0	0
KABBA	507	506	260	283	482	710	303	327	692	467	8	9	17	36	101	139	7	1	1	0
PANAIKANG	291	281	179	154	388	543	200	197	308	193	0	6	8	18	23	38	0	0	0	0
JUMLAH	4571	4583	2379	2296	4074	5365	2444	2614	5189	3831	68	139	125	393	986	1403	93	59	2	0

Kecamatan Mandalle

KECAMATAN	Tidak/Belum Sekolah		Belum Tamat SD/Sederajat		Tamat SD/Sederajat		SLTP/Sederajat		SLTA/Sederajat		Diploma I / II		Akademi/D.III/Sarjana Muda		Diploma IV / Strata I		Strata II		Strata III	
	L	P	L	P	L	P	L	P	L	P	L	P	L	P	L	P	L	P	L	P
BENTENG	332	374	185	190	569	665	172	213	240	149	1	2	4	22	34	37	1	4	0	0
MANGGALUNG	164	204	121	104	290	376	127	156	177	113	0	2	7	12	34	41	2	0	1	0
TAMA'RUPA	208	213	160	149	313	395	145	156	163	166	2	2	10	17	62	72	3	2	0	0
MANDALLE	242	231	156	172	270	329	177	189	271	228	2	5	25	47	102	121	24	14	2	1
BODDIE	206	201	133	112	366	469	121	155	179	166	3	3	6	16	31	52	1	2	0	0
COPPO TOMPONG	164	171	117	114	266	269	108	115	164	133	0	1	7	10	40	72	2	1	1	0
JUMLAH	1316	1394	872	841	2074	2503	850	984	1194	955	8	15	59	124	303	395	33	23	4	1

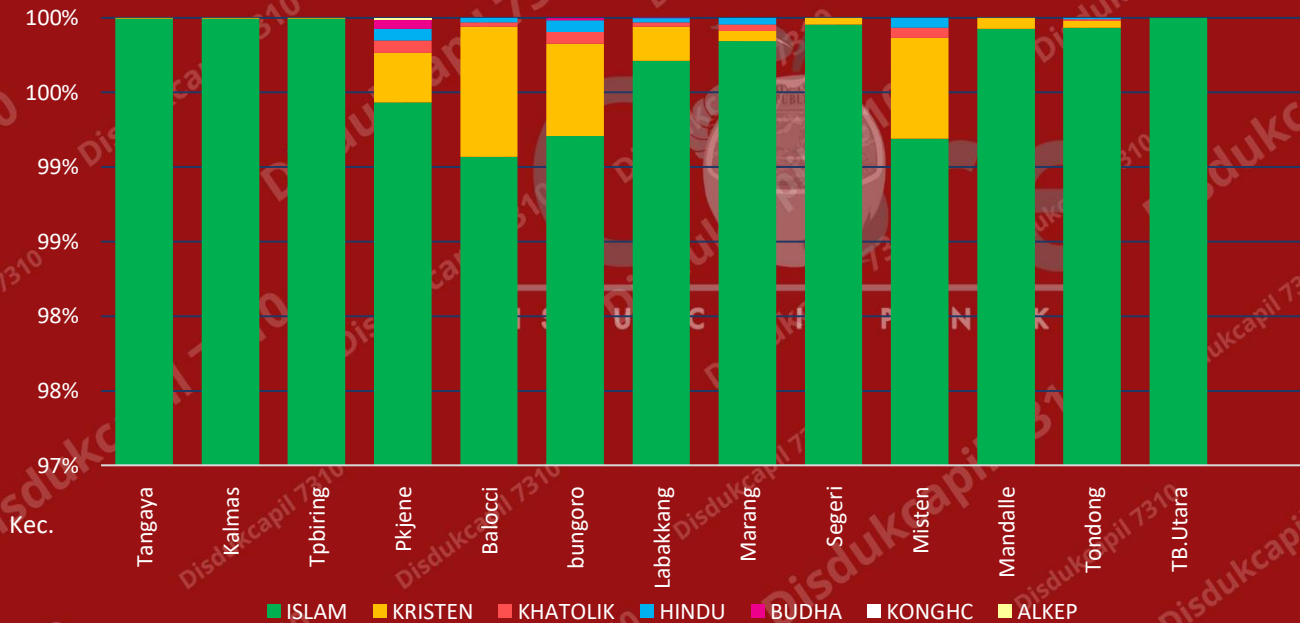
Kecamatan Tondong Tallasa

KECAMATAN	Tidak/Belum Sekolah		Belum Tamat SD/Sederajat		Tamat SD/Sederajat	SLTP/Sederajat		SLTA/Sederajat		Diploma I / II		Akademi/D.III/Sarjana Muda		Diploma IV / Strata I		Strata II			Strata III	
	L	P	L	P	L	P	L	P	L	P	L	P	L	P	L	P	L	P	L	P
BANTIMURUNG	154	160	114	125	202	199	185	196	265	207	3	13	2	16	65	93	3	1	0	0
TONDONG KURA	151	142	118	134	264	305	148	149	212	187	10	7	6	12	69	78	4	2	0	0
LANNE	154	155	116	120	290	319	106	113	162	130	4	11	4	15	37	47	0	1	0	0
BULU TELLUE	278	327	176	195	275	324	122	122	183	121	1	6	4	12	18	38	0	0	0	0
MALAKA	93	117	51	51	98	108	95	84	91	70	5	1	2	14	26	47	4	0	0	0
BONTO BIRAO	129	128	91	81	232	237	111	111	135	137	2	1	5	11	28	44	1	0	0	0
JUMLAH	959	1029	666	706	1361	1492	767	775	1048	852	25	39	23	80	243	347	12	4	0	0

Kecamatan Liukang Tupabbiring Utara

KECAMATAN	Tidak/Belum Sekolah		Belum Tamat SD/Sederajat		Tamat SD/Sederajat		SLTP/Sederajat		SLTA/Sederajat		Diploma I / II		Akademi/D.III/Sarjana Muda		Diploma IV / Strata I		Strata II		Strata III	
	L	P	L	P	L	P	L	P	L	P	L	P	L	P	L	P	L	P	L	P
	MATTIRO KANJA	179	153	99	93	334	389	85	90	142	119	1	0	4	6	32	28	1	0	0
MATTIRO BAJI	175	142	111	81	354	368	78	87	75	74	3	3	1	5	12	21	0	0	0	0
MATTIRO BULU	449	407	271	222	834	818	99	156	92	109	2	4	4	7	8	11	0	0	0	0
MATTIRO BOMBANG	270	277	173	188	587	655	137	121	135	108	1	3	6	12	26	27	1	0	0	0
MATTIRO LABANGENG	110	97	80	75	183	220	71	58	55	50	1	3	1	6	12	15	0	0	0	0
MATTIRO ULENG	225	221	119	119	426	426	104	113	141	112	1	0	0	6	17	24	1	2	1	0
MATTIRO WALIE	182	170	172	213	327	343	52	62	70	48	1	1	2	5	9	12	0	0	0	0
JUMLAH	1590	1467	1025	991	3045	3219	626	687	710	620	10	14	18	47	116	138	3	2	1	0

Rekapitulasi Data Kependudukan per Kecamatan Berdasarkan Jumlah Pemeluk Agama dan Kepercayaan



KECAMATAN	ISLAM		KRISTEN		KHATOLIK		HINDU		BUDHA		KONGHCH		ALKEP	
	L	P	L	P	L	P	L	P	L	P	L	P	L	P
LIUKANG TANGAYA	9932	10401	1	0	0	0	0	0	0	0	0	0	0	0
LIUKANG KALMAS	7557	7594	1	0	0	0	0	0	0	0	0	0	0	0
LIUKANG TUPABBIRING	9446	9389	0	1	0	0	0	0	0	0	0	0	0	0
PANGKAJENE	24517	25282	82	84	21	19	2	3	22	11	0	0	3	1
BALOCCI	8284	8420	80	67	2	3	1	0	0	0	0	0	0	0
BUNGORO	21937	22720	150	128	17	18	4	2	5	3	0	0	0	0
LABAKKANG	25563	27119	57	64	8	7	0	0	1	0	0	0	0	0
MARANG	16936	17868	13	11	8	7	1	1	0	0	0	0	0	0
SEGERI	10646	11154	5	5	0	0	0	0	0	0	0	0	0	0
MINASA TENE	19754	20546	155	120	16	11	6	6	0	0	0	0	0	0
MANDALLE	6708	7230	5	5	0	0	0	0	0	0	0	0	0	0
TONDONG TALLASA	5101	5321	3	2	0	1	0	0	0	0	0	0	0	0
LIUKANG TUPABBIRING UTARA	7144	7185	0	0	0	0	0	0	0	0	0	0	0	0
JUMLAH	173.525	180.229	552	487	72	66	14	12	28	14	0	0	3	1



**Rekapitulasi Data Kependudukan per
Desa/Kelurahan Berdasarkan Jumlah
Pemeluk Agama
dan Kepercayaan**

Kecamatan Liukang Tangaya

DESA/KELURAHAN	ISLAM		KRISTEN		KHATOLIK		HINDU		BUDHA		KONGHUCHU		ALKEP	
	L	P	L	P	L	P	L	P	L	P	L	P	L	P
1001 - SAPUKA	2044	2105	1	0	0	0	0	0	0	0	0	0	0	0
2002 - SABARU	528	528	0	0	0	0	0	0	0	0	0	0	0	0
2003 - BALO BALOANG	1774	1819	0	0	0	0	0	0	0	0	0	0	0	0
2004 - SABALANA	1832	1994	0	0	0	0	0	0	0	0	0	0	0	0
2005 - TAMPAANG	646	720	0	0	0	0	0	0	0	0	0	0	0	0
2006 - SAILUS	1579	1643	0	0	0	0	0	0	0	0	0	0	0	0
2007 - SATANGER	601	647	0	0	0	0	0	0	0	0	0	0	0	0
2008 - KAPOPOSAN BALI	476	466	0	0	0	0	0	0	0	0	0	0	0	0
2009 - POLEONRO	452	479	0	0	0	0	0	0	0	0	0	0	0	0
JUMLAH	9932	10401	1	0	0	0	0	0	0	0	0	0	0	0

Kecamatan Kalukuang Masalima

DESA/KELURAHAN	ISLAM		KRISTEN		KHATOLIK		HINDU		BUDHA		KONGHUCHU		ALKEP	
	L	P	L	P	L	P	L	P	L	P	L	P	L	P
1001 - KALUKUANG	1371	1382	0	0	0	0	0	0	0	0	0	0	0	0
2002 - PAMMAS	1859	1825	0	0	0	0	0	0	0	0	0	0	0	0
2003 - SABARU	705	719	0	0	0	0	0	0	0	0	0	0	0	0
2004 - KANYURANG	1418	1441	0	0	0	0	0	0	0	0	0	0	0	0
2005 - DOANG DOANGAN LOMPO	480	456	0	0	0	0	0	0	0	0	0	0	0	0
2006 - MARASENDE	637	647	1	0	0	0	0	0	0	0	0	0	0	0
2007 - DEWAKANG	1087	1124	0	0	0	0	0	0	0	0	0	0	0	0
JUMLAH	7557	7594	1	0	0	0	0	0	0	0	0	0	0	0

Kecamatan Liukang Tupabbiring

DESA/KELURAHAN	ISLAM		KRISTEN		KHATOLIK		HINDU		BUDHA		KONGHUCHU		ALKEP	
	L	P	L	P	L	P	L	P	L	P	L	P	L	P
1001 - MATTIRO SOMPE	1627	1620	0	0	0	0	0	0	0	0	0	0	0	0
1016 - MATTIRO BINTANG	831	823	0	0	0	0	0	0	0	0	0	0	0	0
2002 - MATTIRO DECENG	1661	1698	0	0	0	0	0	0	0	0	0	0	0	0
2003 - MATTIRO LANGI	1574	1517	0	0	0	0	0	0	0	0	0	0	0	0
2009 - MATTIRO MATAE	722	741	0	0	0	0	0	0	0	0	0	0	0	0
2010 - MATTIRO UJUNG	879	849	0	0	0	0	0	0	0	0	0	0	0	0
2011 - MATTIRO DOLANGENG	908	900	0	1	0	0	0	0	0	0	0	0	0	0
2013 - MATTIRO BONE	548	549	0	0	0	0	0	0	0	0	0	0	0	0
2015 - MATTARO ADAE	696	692	0	0	0	0	0	0	0	0	0	0	0	0
JUMLAH	9446	9389	0	1	0	0	0	0	0	0	0	0	0	0

Kecamatan Pangkajene

DESA/KELURAHAN	ISLAM		KRISTEN		KHATOLIK		HINDU		BUDHA		KONGHUCHU		ALKEP	
	L	P	L	P	L	P	L	P	L	P	L	P	L	P
1001 - JAGONG	2003	2045	0	0	0	0	0	0	0	0	0	0	0	0
1002 - MAPPA SAILE	4265	4341	19	23	20	16	2	2	22	11	0	0	0	0
1003 - PABUNDUKANG	2428	2494	2	0	0	0	0	0	0	0	0	0	0	0
1004 - ANRONG APPAKA	2899	2943	0	0	0	0	0	1	0	0	0	0	0	0
1005 - SIBATUA	1679	1785	0	0	0	0	0	0	0	0	0	0	0	0
1006 - PADOANG DOANGAN	3181	3280	43	40	1	3	0	0	0	0	0	0	3	1
1007 - TUMAMPUA	3349	3577	17	20	0	0	0	0	0	0	0	0	0	0
1008 - TEKOLABBUA	1350	1386	0	0	0	0	0	0	0	0	0	0	0	0
1009- BONTO PERAK	3363	3431	1	1	0	0	0	0	0	0	0	0	0	0
JUMLAH	24517	25282	82	84	21	19	2	3	22	11	0	0	3	1

Kecamatan Balocci

DESA/KELURAHAN	ISLAM		KRISTEN		KHATOLIK		HINDU		BUDHA		KONGHUCHU		ALKEP	
	L	P	L	P	L	P	L	P	L	P	L	P	L	P
1001 - BALLEANGING	2260	2315	0	1	0	0	0	0	0	0	0	0	0	0
1002 - BALOCCI BARU	1536	1608	0	2	0	0	0	0	0	0	0	0	0	0
1003 - TONASA	1960	1972	4	1	0	0	0	0	0	0	0	0	0	0
1004 - MAJANNANG	1597	1579	76	63	2	3	1	0	0	0	0	0	0	0
2005 - TOMPOBULU	931	946	0	0	0	0	0	0	0	0	0	0	0	0
JUMLAH	8284	8420	80	67	2	3	1	0	0	0	0	0	0	0

Kecamatan Bungoro

DESA/KELURAHAN	ISLAM		KRISTEN		KHATOLIK		HINDU		BUDHA		KONGHUCHU		ALKEP	
	L	P	L	P	L	P	L	P	L	P	L	P	L	P
1001 - BORIAPPAKA	2366	2490	0	1	0	0	0	0	0	0	0	0	0	0
1002 - SAMALEWA	6001	6248	46	37	2	5	2	0	5	3	0	0	0	0
1003 - SAPANANG	3049	3193	4	4	0	0	0	0	0	0	0	0	0	0
2004 - BOWONG CINDEA	2074	2200	2	1	0	0	2	2	0	0	0	0	0	0
2005 - TABO TABO	1803	1818	0	0	0	0	0	0	0	0	0	0	0	0
2006 - MANGILU	2299	2369	14	9	5	5	0	0	0	0	0	0	0	0
2007 - BULU CINDEA	2561	2602	0	2	0	0	0	0	0	0	0	0	0	0
2008 - BIRING ERE	1784	1800	84	74	10	8	0	0	0	0	0	0	0	0
JUMLAH	21937	22720	150	128	17	18	4	2	5	3	0	0	0	0

Kecamatan Labakkang

DESA/KELURAHAN	ISLAM		KRISTEN		KHATOLIK		HINDU		BUDHA		KONGHUCHU		ALKEP	
	L	P	L	P	L	P	L	P	L	P	L	P	L	P
1001 - LABAKKANG	2487	2770	0	0	0	0	0	0	0	0	0	0	0	0
1002 - MANGALLEKANA	2440	2614	2	4	0	0	0	0	0	0	0	0	0	0
1003 - PUNDATA BAJI	2443	2438	0	0	0	0	0	0	0	0	0	0	0	0
1004 - BORIMASUNGGU	2237	2386	0	0	0	0	0	0	0	0	0	0	0	0
2005 - PATTALASSANG	1220	1304	0	0	0	0	0	0	0	0	0	0	0	0
2006 - MANAKKU	1380	1507	0	0	0	0	0	0	0	0	0	0	0	0
2007 - GENTUNG	1134	1245	0	0	0	0	0	0	1	0	0	0	0	0
2008 - BATARA	2221	2409	0	0	1	0	0	0	0	0	0	0	0	0
2009 - TARAWEANG	2664	2724	0	0	0	0	0	0	0	0	0	0	0	0
2010 - KANAUNGAN	2110	2271	0	0	0	0	0	0	0	0	0	0	0	0
2011 - BONTO MANAI	1530	1597	0	0	0	0	0	0	0	0	0	0	0	0
2012 - KASSI LOE	1375	1434	0	0	0	0	0	0	0	0	0	0	0	0
2013 - BARA BATU	2322	2420	55	60	7	7	0	0	0	0	0	0	0	0
JUMLAH	25563	27119	57	64	8	7	0	0	1	0	0	0	0	0

Kecamatan Ma'rang

DESA/KELURAHAN	ISLAM		KRISTEN		KHATOLIK		HINDU		BUDHA		KONGHUCHU		ALKEP	
	L	P	L	P	L	P	L	P	L	P	L	P	L	P
1001 - BONTO BONTO	1711	1813	0	0	0	0	1	1	0	0	0	0	0	0
1002 - TALAKA	2649	2834	0	0	0	0	0	0	0	0	0	0	0	0
1003 - MARANG	2325	2409	4	3	0	0	0	0	0	0	0	0	0	0
1004 - ATTANG SALO	2354	2446	0	0	0	0	0	0	0	0	0	0	0	0
2005 - PADANG LAMPE	1921	2004	4	4	4	2	0	0	0	0	0	0	0	0
2006 - TAMANGAPA	1603	1731	0	2	0	0	0	0	0	0	0	0	0	0
2007 - PITUSUNGGU	1080	1090	0	0	0	0	0	0	0	0	0	0	0	0
2008 - PITUE	1356	1409	0	0	1	0	0	0	0	0	0	0	0	0
2009 - PUNRANGA	1052	1130	0	0	0	0	0	0	0	0	0	0	0	0
2010 - ALESIPITTO	885	1002	5	2	3	5	0	0	0	0	0	0	0	0
JUMLAH	16936	17868	13	11	8	7	1	1	0	0	0	0	0	0

Kecamatan Segeri

DESA/KELURAHAN	ISLAM		KRISTEN		KHATOLIK		HINDU		BUDHA		KONGHUCHU		ALKEP	
	L	P	L	P	L	P	L	P	L	P	L	P	L	P
1001 - BONTO MATENE	2571	2693	0	0	0	0	0	0	0	0	0	0	0	0
1002 - SEGERI	2002	2117	5	5	0	0	0	0	0	0	0	0	0	0
1003 - BONE	1163	1230	0	0	0	0	0	0	0	0	0	0	0	0
1004 - BAWA SALO	1153	1246	0	0	0	0	0	0	0	0	0	0	0	0
2005 - BARING	1983	1995	0	0	0	0	0	0	0	0	0	0	0	0
2006 - PARENRENG	1774	1873	0	0	0	0	0	0	0	0	0	0	0	0
JUMLAH	10646	11154	5	5	0	0	0	0	0	0	0	0	0	0

Kecamatan Minasatene

DESA/KELURAHAN	ISLAM		KRISTEN		KHATOLIK		HINDU		BUDHA		KONGHUCHU		ALKEP	
	L	P	L	P	L	P	L	P	L	P	L	P	L	P
1001 - MINASA TENE	2888	2996	2	5	3	3	0	0	0	0	0	0	0	0
1002 - KALABBIRANG	2454	2545	0	0	0	0	0	0	0	0	0	0	0	0
1003 - BIRAENG	3468	3658	6	6	0	0	0	0	0	0	0	0	0	0
1004 - BONTO KIO	2681	2769	20	11	0	1	3	3	0	0	0	0	0	0
1005 - BONTOA	2090	2197	127	97	13	7	3	3	0	0	0	0	0	0
1006 - BONTO LANGKASA	2398	2474	0	0	0	0	0	0	0	0	0	0	0	0
2007 - KABBA	2378	2478	0	0	0	0	0	0	0	0	0	0	0	0
2008- PANAIKANG	1397	1429	0	1	0	0	0	0	0	0	0	0	0	0
JUMLAH	19754	20546	155	120	16	11	6	6	0	0	0	0	0	0

Kecamatan Mandalle

DESA/KELURAHAN	ISLAM		KRISTEN		KHATOLIK		HINDU		BUDHA		KONGHUCHU		ALKEP	
	L	P	L	P	L	P	L	P	L	P	L	P	L	P
2001 - BENTENG	1538	1656	0	0	0	0	0	0	0	0	0	0	0	0
2002 - MANGGALUNG	921	1006	2	2	0	0	0	0	0	0	0	0	0	0
2003 - TAMA'RUPA	1066	1172	0	0	0	0	0	0	0	0	0	0	0	0
2004 - MANDALLE	1268	1335	3	2	0	0	0	0	0	0	0	0	0	0
2005 - BODDIE	1046	1175	0	1	0	0	0	0	0	0	0	0	0	0
2006 - COPPO TOMPONG	869	886	0	0	0	0	0	0	0	0	0	0	0	0
JUMLAH	6708	7230	5	5	0	0	0	0	0	0	0	0	0	0

Kecamatan Tondong Tallasa

DESA/KELURAHAN	ISLAM		KRISTEN		KHATOLIK		HINDU		BUDHA		KONGHUCHU		ALKEP	
	L	P	L	P	L	P	L	P	L	P	L	P	L	P
2001 - BANTIMURUNG	993	1010	0	0	0	0	0	0	0	0	0	0	0	0
2002 - TONDONG KURA	982	1016	0	0	0	0	0	0	0	0	0	0	0	0
2003 - LANNE	870	908	3	2	0	1	0	0	0	0	0	0	0	0
2004 - BULU TELLUE	1057	1145	0	0	0	0	0	0	0	0	0	0	0	0
2005 - MALAKA	465	492	0	0	0	0	0	0	0	0	0	0	0	0
2006 - BONTO BIRAO	734	750	0	0	0	0	0	0	0	0	0	0	0	0
JUMLAH	5101	5321	3	2	0	1	0	0	0	0	0	0	0	0

Kecamatan Liukang Tupabbiring Utara

DESA/KELURAHAN	ISLAM		KRISTEN		KHATOLIK		HINDU		BUDHA		KONGHUCHU		ALKEP	
	L	P	L	P	L	P	L	P	L	P	L	P	L	P
2001 - MATTIRO KANJA	877	878	0	0	0	0	0	0	0	0	0	0	0	0
2002 - MATTIRO BAJI	809	781	0	0	0	0	0	0	0	0	0	0	0	0
2003 - MATTIRO BULU	1759	1734	0	0	0	0	0	0	0	0	0	0	0	0
2004 - MATTIRO BOMBANG	1336	1391	0	0	0	0	0	0	0	0	0	0	0	0
2005 - MATTIRO LABANGENG	513	524	0	0	0	0	0	0	0	0	0	0	0	0
2006 - MATTIRO ULENG	1035	1023	0	0	0	0	0	0	0	0	0	0	0	0
2007 - MATTIRO WALIE	815	854	0	0	0	0	0	0	0	0	0	0	0	0
JUMLAH	7144	7185	0	0	0	0	0	0	0	0	0	0	0	0

KECAMATAN	00-04 Tahun		05-09 Tahun		10-14 Tahun		15-19 Tahun		20-24 Tahun		25-29 Tahun		30-34 Tahun		35-39 Tahun	
	L	P	L	P	L	P	L	P	L	P	L	P	L	P	L	P
LIUKANG TANGAYA	679	741	1127	1132	1177	1059	1031	1027	896	996	745	770	789	806	678	743
LIUKANG KALMAS	529	514	862	790	874	829	776	775	758	715	559	523	504	552	517	571
LK. TUPABBIRING	794	775	920	900	888	826	798	772	914	916	847	732	761	766	759	727
PANGKAJENE	1949	1710	2292	2140	2364	2222	2304	2219	2339	2265	1956	1959	1843	1782	1709	1834
BALOCCI	553	508	672	614	732	660	791	761	870	795	690	576	510	507	471	480
BUNGORO	1681	1612	2021	1900	2119	1876	1896	1842	2053	1993	1794	1750	1591	1595	1496	1602
LABAKKANG	1971	1858	2396	2304	2500	2284	2173	2160	2183	2276	1966	1920	1913	2042	1918	1862
MARANG	1310	1260	1525	1469	1549	1450	1455	1390	1460	1481	1283	1360	1226	1175	1182	1167
SEGERI	710	680	956	906	1034	1063	1009	971	951	916	827	721	695	670	698	730
MINASA TENE	1659	1454	1938	1847	1937	1819	1843	1694	1694	1822	1496	1586	1507	1517	1408	1424
MANDALLE	429	450	578	597	663	629	600	666	641	613	488	495	460	479	422	440
TONDONG TALLASA	331	316	368	336	437	418	437	422	472	484	398	405	296	309	306	348
LK TUP. UTARA	635	580	716	651	683	613	628	672	626	639	600	591	592	507	540	523
JUMLAH	13.230	12.458	16.371	15.586	16.957	15.748	15.741	15.371	15.857	15.911	13.649	13.388	12.687	12.707	12.104	12.451

KECAMATAN	40-44 Tahun		45-49 Tahun		50-54 Tahun		55-59 Tahun		60-64 Tahun		65-69 Tahun		70-74 Tahun		75+ Tahun	
	L	P	L	P	L	P	L	P	L	P	L	P	L	P	L	P
LIUKANG TANGAYA	698	776	579	604	514	528	396	410	267	343	158	191	98	137	101	138
LIUKANG KALMAS	511	591	448	442	397	429	307	311	219	231	146	145	67	75	84	101
LIUKANG TUPABBIRING	628	653	550	603	543	539	370	412	262	276	188	186	103	137	121	170
PANGKAJENE	1678	1763	1533	1604	1431	1653	1131	1392	821	1011	544	685	366	516	387	645
BALOCCI	473	592	560	680	667	673	457	441	318	368	226	287	152	196	225	352
BUNGORO	1449	1594	1469	1611	1442	1562	1065	1284	763	915	514	644	354	456	406	635
LABAKKANG	1790	1851	1574	1773	1566	1788	1154	1531	896	1194	625	809	474	609	530	929
MARANG	1078	1149	1052	1268	1159	1252	829	1053	653	791	430	528	346	456	421	638
SEGERI	718	744	679	778	680	750	512	565	385	534	242	380	224	309	331	442
MINASA TENE	1300	1338	1213	1336	1248	1305	907	1131	643	842	462	600	322	377	354	591
MANDALLE	457	524	420	462	456	478	343	423	250	294	168	232	142	172	196	281
TONDONG TALLASA	322	321	355	382	388	427	313	328	226	239	193	219	117	180	145	190
LK TUP. UTARA	475	481	391	439	426	441	309	365	226	253	120	137	97	112	80	181
JUMLAH	11.577	12.377	10.823	11.982	10.917	11.825	8.093	9.646	5.929	7.291	4.016	5.043	2.862	3.732	3.381	5.293



Rekapitulasi Data Kependudukan per Desa/Kelurahan Berdasarkan Kelompok Umur Produktif

Kecamatan Liukang Tangaya

DESA/KELURAHAN	00-04 Tahun		05-09 Tahun		10-14 Tahun		15-19 Tahun		20-24 Tahun		25-29 Tahun		30-34 Tahun		35-39 Tahun	
	L	P	L	P	L	P	L	P	L	P	L	P	L	P	L	P
SAPUKA	120	131	213	215	251	206	196	201	189	213	156	151	160	139	131	142
SABARU	39	44	62	48	56	53	71	60	36	45	55	38	40	52	34	35
BALO BALOANG	144	167	219	229	202	182	197	163	188	173	143	147	135	144	120	121
SABALANA	137	133	216	202	214	211	176	219	164	193	116	146	158	180	134	148
TAMPAANG	42	48	60	82	66	57	57	66	46	55	55	54	61	49	47	65
SAILUS	102	92	174	193	190	166	198	161	128	146	108	135	110	131	121	127
SATANGER	41	57	72	65	82	72	43	67	56	67	40	50	59	35	31	29
KAPOPOSAN BALI	27	29	52	46	61	56	54	37	41	56	33	27	38	34	33	38
POLEONRO	27	40	59	52	55	56	39	53	48	48	39	22	28	42	27	38
JUMLAH	679	741	1.127	1.132	1.177	1.059	1.031	1.027	896	996	745	770	789	806	678	743

Kecamatan Liukang Tangaya

DESA/KELURAHAN	40-44 Tahun		45-49 Tahun		50-54 Tahun		55-59 Tahun		60-64 Tahun		65-69 Tahun		70-74 Tahun		75+ Tahun	
	L	P	L	P	L	P	L	P	L	P	L	P	L	P	L	P
SAPUKA	137	135	137	156	106	99	104	105	52	79	33	37	27	42	33	54
SABARU	22	32	32	24	22	30	20	26	10	10	15	15	6	8	8	8
BALO BALOANG	95	115	93	112	95	78	56	65	38	51	26	35	9	21	14	16
SABALANA	173	206	91	91	86	110	70	45	51	64	23	19	14	19	9	8
TAMPAANG	53	51	44	45	38	38	22	36	21	35	13	17	14	12	7	10
SAILUS	110	116	84	88	81	79	56	60	46	64	32	39	19	22	20	24
SATANGER	44	44	29	37	36	38	30	33	24	17	7	13	2	9	5	14
KAPOPOSAN BALI	32	48	38	24	27	33	24	16	10	11	4	9	1	2	1	0
POLEONRO	32	29	31	27	23	23	14	24	15	12	5	7	6	2	4	4
JUMLAH	698	776	579	604	514	528	396	410	267	343	158	191	98	137	101	138

Kecamatan Liukang Kalmas

DESA/KELURAHAN	00-04 Tahun		05-09 Tahun		10-14 Tahun		15-19 Tahun		20-24 Tahun		25-29 Tahun		30-34 Tahun		35-39 Tahun	
	L	P	L	P	L	P	L	P	L	P	L	P	L	P	L	P
KALUKUANG	109	85	129	135	140	137	164	142	118	142	100	76	74	78	88	122
PAMMAS	122	131	227	183	220	185	162	161	184	165	136	135	168	155	125	154
SABARU	45	46	63	68	75	61	72	64	95	66	47	55	47	51	48	45
KANYURANG	105	112	180	154	177	195	152	159	137	139	109	93	89	116	99	86
DOANG DOANGAN LOMPO	25	27	47	51	55	46	49	48	53	47	37	30	35	41	30	35
MARASENDE	38	29	80	76	74	61	46	58	62	55	44	60	40	55	56	36
DEWAKANG	85	84	136	123	133	144	131	143	109	101	86	74	51	56	71	93
JUMLAH	529	514	862	790	874	829	776	775	758	715	559	523	504	552	517	571

Kecamatan Liukang Kalmas

DESA/KELURAHAN	40-44 Tahun		45-49 Tahun		50-54 Tahun		55-59 Tahun		60-64 Tahun		65-69 Tahun		70-74 Tahun		75+ Tahun	
	L	P	L	P	L	P	L	P	L	P	L	P	L	P	L	P
KALUKUANG	99	117	95	78	80	92	58	56	43	50	32	30	13	18	29	24
PAMMAS	135	148	105	109	99	113	68	77	56	47	23	29	15	12	14	21
SABARU	41	54	59	46	26	40	41	45	21	27	10	18	5	11	10	22
KANYURANG	94	109	54	69	81	65	46	46	42	36	28	33	13	16	12	13
DOANG DOANGAN LOMPO	35	32	24	22	14	24	32	25	12	13	15	7	8	3	9	5
MARASENDE	29	46	40	49	41	40	34	30	19	20	19	19	9	9	7	4
DEWAKANG	78	85	71	69	56	55	28	32	26	38	19	9	4	6	3	12
JUMLAH	511	591	448	442	397	429	307	311	219	231	146	145	67	75	84	101

Kecamatan Liukang Tupabbiring

DESA/KELURAHAN	00-04 Tahun		05-09 Tahun		10-14 Tahun		15-19 Tahun		20-24 Tahun		25-29 Tahun		30-34 Tahun		35-39 Tahun	
	L	P	L	P	L	P	L	P	L	P	L	P	L	P	L	P
MATTIRO SOMPE	118	120	140	129	142	143	136	129	173	151	140	109	135	130	130	115
MATTIRO BINTANG	69	61	84	67	82	78	64	62	81	61	68	62	58	58	67	60
MATTIRO DECENG	134	131	145	179	152	130	114	109	140	173	162	129	144	151	147	154
MATTIRO LANGI	127	113	147	152	169	134	158	141	183	152	108	107	122	130	112	111
MATTIRO MATAE	55	53	69	75	65	70	71	90	78	81	75	60	58	62	66	60
MATTIRO UJUNG	100	102	107	85	85	80	62	73	72	66	92	80	70	79	70	62
MATTIRO DOLANGENG	76	81	95	78	93	88	87	85	82	94	71	67	76	63	55	81
MATTIRO BONE	50	46	61	57	41	56	49	32	47	59	53	44	47	46	52	33
MATTARO ADAE	65	68	72	78	59	47	57	51	58	79	78	74	51	47	60	51
JUMLAH	794	775	920	900	888	826	798	772	914	916	847	732	761	766	759	727

Kecamatan Liukang Tupabbiring

DESA/KELURAHAN	40-44 Tahun		45-49 Tahun		50-54 Tahun		55-59 Tahun		60-64 Tahun		65-69 Tahun		70-74 Tahun		75+ Tahun	
	L	P	L	P	L	P	L	P	L	P	L	P	L	P	L	P
MATTIRO SOMPE	111	133	99	114	87	105	76	76	51	52	36	35	23	34	30	45
MATTIRO BINTANG	51	75	54	68	52	42	33	45	24	32	22	20	10	16	12	16
MATTIRO DECENG	110	113	127	117	88	108	75	78	48	49	32	22	20	25	23	30
MATTIRO LANGI	103	106	84	91	102	106	61	62	39	42	29	30	15	16	15	24
MATTIRO MATAE	44	43	38	43	43	36	29	28	12	13	9	10	7	7	3	10
MATTIRO UJUNG	59	32	37	52	45	37	23	34	23	25	13	20	8	14	13	8
MATTIRO DOLANGENG	67	61	38	47	67	54	38	37	30	29	12	12	8	8	13	16
MATTIRO BONE	34	33	29	36	23	26	22	25	12	19	12	18	6	5	10	14
MATTARO ADAE	49	57	44	35	36	25	13	27	23	15	23	19	6	12	2	7
JUMLAH	628	653	550	603	543	539	370	412	262	276	188	186	103	137	121	170

Kecamatan Pangkajene

DESA/KELURAHAN	00-04 Tahun		05-09 Tahun		10-14 Tahun		15-19 Tahun		20-24 Tahun		25-29 Tahun		30-34 Tahun		35-39 Tahun	
	L	P	L	P	L	P	L	P	L	P	L	P	L	P	L	P
JAGONG	157	161	217	166	177	182	173	174	173	170	160	145	154	148	145	146
MAPPA SAILE	318	265	382	368	411	366	418	397	399	381	370	326	309	307	295	313
PABUNDUKANG	209	193	260	209	240	213	196	204	213	225	167	179	193	189	168	184
ANRONG APPAKA	261	222	267	269	288	272	291	272	270	270	232	240	243	213	209	203
SIBATUA	131	119	138	174	162	156	175	177	164	175	139	133	118	104	107	117
PADOANG DOANGAN	220	173	300	269	309	273	321	290	336	321	262	294	204	202	195	230
TUMAMPUA	257	223	295	273	318	330	303	290	312	318	261	292	272	257	239	258
TEKOLABBUA	123	103	117	116	134	133	124	119	121	128	110	110	103	103	111	105
BONTO PERAK	273	251	316	296	325	297	303	296	351	277	255	240	247	259	240	278
JUMLAH	1.949	1.710	2.292	2.140	2.364	2.222	2.304	2.219	2.339	2.265	1.956	1.959	1.843	1.782	1.709	1.834

Kecamatan Pangkajene

DESA/KELURAHAN	40-44 Tahun		45-49 Tahun		50-54 Tahun		55-59 Tahun		60-64 Tahun		65-69 Tahun		70-74 Tahun		75+ Tahun	
	L	P	L	P	L	P	L	P	L	P	L	P	L	P	L	P
JAGONG	145	158	127	126	103	105	115	129	58	84	39	54	22	50	38	47
MAPPA SAILE	270	310	281	310	270	299	221	259	143	167	98	127	71	85	72	113
PABUNDUKANG	174	182	163	155	146	156	93	143	85	86	52	65	33	60	38	51
ANRONG APPAKA	206	209	174	165	156	194	115	136	76	108	48	65	38	46	25	60
SIBATUA	115	121	108	97	96	112	61	99	68	75	36	47	34	34	27	45
PADOANG DOANGAN	223	231	199	242	207	251	158	190	127	146	91	79	40	57	36	76
TUMAMPUA	208	224	190	221	192	229	168	205	139	177	80	117	69	88	63	95
TEKOLABBUA	80	90	75	78	80	87	66	72	51	44	21	25	17	21	17	52
BONTO PERAK	257	238	216	210	181	220	134	159	74	124	79	106	42	75	71	106
JUMLAH	1.678	1.763	1.533	1.604	1.431	1.653	1.131	1.392	821	1.011	544	685	366	516	387	645

Kecamatan Balocci

DESA/KELURAHAN	00-04 Tahun		05-09 Tahun		10-14 Tahun		15-19 Tahun		20-24 Tahun		25-29 Tahun		30-34 Tahun		35-39 Tahun	
	L	P	L	P	L	P	L	P	L	P	L	P	L	P	L	P
BALLEANGING	139	136	182	164	205	186	230	199	240	230	183	155	125	113	103	108
BALOCCI BARU	99	103	119	102	124	124	140	162	166	147	147	124	104	102	90	95
TONASA	148	120	162	155	174	165	187	183	180	155	162	121	134	134	122	136
MAJANNANG	113	105	145	135	147	130	163	158	190	162	131	114	98	108	114	94
TOMPOBULU	54	44	64	58	82	55	71	59	94	101	67	62	49	50	42	47
JUMLAH	553	508	672	614	732	660	791	761	870	795	690	576	510	507	471	480

Kecamatan Balocci

DESA/KELURAHAN	40-44 Tahun		45-49 Tahun		50-54 Tahun		55-59 Tahun		60-64 Tahun		65-69 Tahun		70-74 Tahun		75+ Tahun	
	L	P	L	P	L	P	L	P	L	P	L	P	L	P	L	P
BALLEANGING	113	146	150	169	186	207	136	132	78	95	57	83	51	62	82	131
BALOCCI BARU	80	110	97	125	109	124	89	71	64	72	39	46	28	34	41	69
TONASA	122	136	113	144	144	155	96	102	90	83	50	74	38	42	42	68
MAJANNANG	104	124	115	158	150	114	81	73	53	69	27	33	17	34	28	34
TOMPOBULU	54	76	85	84	78	73	55	63	33	49	53	51	18	24	32	50
JUMLAH	473	592	560	680	667	673	457	441	318	368	226	287	152	196	225	352

Kecamatan Bungoro

DESA/KELURAHAN	00-04 Tahun		05-09 Tahun		10-14 Tahun		15-19 Tahun		20-24 Tahun		25-29 Tahun		30-34 Tahun		35-39 Tahun	
	L	P	L	P	L	P	L	P	L	P	L	P	L	P	L	P
BORIAPPAKA	157	167	205	179	224	209	192	194	232	225	189	162	169	171	157	167
SAMALEWA	414	425	553	489	600	523	543	542	612	579	503	507	424	430	414	425
SAPANANG	277	265	286	259	308	272	238	273	254	273	234	253	206	222	277	265
BOWONG CINDEA	164	150	199	187	183	196	168	157	186	183	172	165	171	138	164	150
TABO TABO	112	116	167	153	163	140	150	132	166	160	163	118	113	124	112	116
MANGILU	184	168	186	212	224	180	207	183	196	185	174	195	166	171	184	168
BULU CINDEA	214	204	232	240	240	181	212	184	216	202	207	205	207	195	214	204
BIRING ERE	159	117	193	181	177	175	186	177	191	186	152	145	135	144	159	117
JUMLAH	1.681	1.612	2.021	1.900	2.119	1.876	1.896	1.842	2.053	1.993	1.794	1.750	1.591	1.595	1.681	1.612

Kecamatan Bungoro

DESA/KELURAHAN	40-44 Tahun		45-49 Tahun		50-54 Tahun		55-59 Tahun		60-64 Tahun		65-69 Tahun		70-74 Tahun		75+ Tahun	
	L	P	L	P	L	P	L	P	L	P	L	P	L	P	L	P
BORIAPPAKA	157	165	165	159	149	174	152	196	118	164	104	121	56	74	35	56
SAMALEWA	355	417	377	444	404	475	425	453	308	355	213	256	150	163	85	107
SAPANANG	251	220	208	219	194	188	170	186	140	176	109	132	62	98	58	62
BOWONG CINDEA	136	157	138	149	138	152	122	132	97	130	63	82	55	79	40	62
TABO TABO	128	127	115	118	113	135	114	126	83	103	76	90	45	57	44	53
MANGILU	140	158	138	180	183	155	163	185	134	139	87	103	70	63	23	35
BULU CINDEA	215	229	179	179	150	190	155	161	111	131	81	88	45	75	55	59
BIRING ERE	114	129	129	146	138	142	141	123	74	86	30	43	31	35	14	22
JUMLAH	1.496	1.602	1.449	1.594	1.469	1.611	1.442	1.562	1.065	1.284	763	915	514	644	354	456

Kecamatan Labakkang

DESA/KELURAHAN	00-04 Tahun		05-09 Tahun		10-14 Tahun		15-19 Tahun		20-24 Tahun		25-29 Tahun		30-34 Tahun		35-39 Tahun	
	L	P	L	P	L	P	L	P	L	P	L	P	L	P	L	P
LABAKKANG	163	160	212	169	229	223	212	199	232	244	189	162	162	196	174	174
MANGALLEKANA	183	187	231	214	231	239	224	224	211	236	184	181	177	177	172	176
PUNDATA BAJI	187	149	257	199	225	219	224	199	218	206	157	170	191	189	188	157
BORIMASUNGGU	172	182	214	242	240	206	174	199	206	185	166	153	164	196	198	170
PATTALASSANG	93	85	120	119	112	87	107	104	81	107	95	92	98	99	88	84
MANAKKU	96	106	136	115	132	124	106	92	113	107	90	106	103	131	117	98
GENTUNG	78	75	93	91	85	101	93	97	96	107	97	82	86	99	84	85
BATARA	197	185	212	215	229	209	168	187	195	212	167	179	176	182	161	177
TARAWEANG	232	203	216	221	273	211	235	216	201	240	227	222	197	211	184	183
KANAUNGAN	149	162	197	183	219	175	170	192	180	180	175	140	146	164	156	152
BONTO MANAI	140	106	150	149	139	134	134	129	108	126	114	104	116	135	142	136
KASSI LOE	99	103	134	144	155	116	117	122	122	108	102	103	104	92	91	93
BARA BATU	182	155	224	243	231	240	209	200	220	218	203	226	193	171	163	177
JUMLAH	1.971	1.858	2.396	2.304	2.500	2.284	2.173	2.160	2.183	2.276	1.966	1.920	1.913	2.042	1.918	1.862

Kecamatan Labakkang

DESA/KELURAHAN	40-44 Tahun		45-49 Tahun		50-54 Tahun		55-59 Tahun		60-64 Tahun		65-69 Tahun		70-74 Tahun		75+ Tahun	
	L	P	L	P	L	P	L	P	L	P	L	P	L	P	L	P
LABAKKANG	161	195	164	199	169	200	137	200	94	141	69	99	58	90	62	119
MANGALLEKANA	171	177	155	186	157	152	109	129	84	113	54	80	55	70	44	77
PUNDATA BAJI	176	193	150	158	150	156	96	123	86	117	54	74	43	62	41	67
BORIMASUNGGU	155	158	129	151	128	150	85	139	79	95	62	67	34	44	31	49
PATTALASSANG	90	90	75	91	75	82	62	82	43	65	31	34	24	29	26	54
MANAKKU	106	101	69	98	84	110	80	107	45	84	42	43	25	34	36	51
GENTUNG	83	83	63	85	77	86	51	75	54	59	32	43	29	30	34	47
BATARA	156	148	131	141	125	146	98	133	73	91	49	83	40	39	45	82
TARAWEANG	167	163	173	163	166	211	134	139	100	110	52	59	42	58	65	114
KANAUNGAN	162	163	130	157	122	151	96	127	72	107	49	73	38	53	49	92
BONTO MANAI	121	110	91	91	77	93	60	90	43	73	45	49	28	30	22	42
KASSI LOE	85	100	84	91	80	92	53	67	37	63	46	56	31	36	35	48
BARA BATU	157	170	160	162	156	159	93	120	86	76	40	49	27	34	40	87
JUMLAH	1.790	1.851	1.574	1.773	1.566	1.788	1.154	1.531	896	1.194	625	809	474	609	530	929

Kecamatan Marang

DESA/KELURAHAN	00-04 Tahun		05-09 Tahun		10-14 Tahun		15-19 Tahun		20-24 Tahun		25-29 Tahun		30-34 Tahun		35-39 Tahun	
	L	P	L	P	L	P	L	P	L	P	L	P	L	P	L	P
BONTO BONTO	92	89	153	116	141	120	148	142	148	142	115	128	113	116	119	115
TALAKA	157	160	220	218	243	201	229	208	235	204	189	202	168	177	189	181
MARANG	193	171	207	185	206	211	211	191	213	184	169	195	172	171	162	141
ATTANG SALO	190	184	235	239	234	210	201	194	210	204	158	181	177	161	160	169
PADANG LAMPE	157	156	155	180	191	188	168	164	154	175	162	149	163	127	140	138
TAMANGAPA	132	162	141	147	160	134	128	124	127	145	137	145	103	103	108	108
PITUSUNGGU	107	68	107	89	89	81	93	90	104	120	91	100	74	82	78	63
PITUE	98	108	118	100	128	119	98	101	112	114	111	98	105	92	105	122
PUNRANGA	113	84	101	96	88	96	94	91	79	102	72	91	83	79	77	77
ALESIPITTO	71	78	88	99	69	90	85	85	78	91	79	71	68	67	44	53
JUMLAH		1.260	1.525	1.469	1.549	1.450	1.455	1.390	1.460	1.481	1.283	1.360	1.226	1.175	1.182	1.167

Kecamatan Marang

DESA/KELURAHAN	40-44 Tahun		45-49 Tahun		50-54 Tahun		55-59 Tahun		60-64 Tahun		65-69 Tahun		70-74 Tahun		75+ Tahun	
	L	P	L	P	L	P	L	P	L	P	L	P	L	P	L	P
BONTO BONTO	123	120	111	143	117	135	111	151	83	107	49	54	43	57	46	79
TALAKA	194	196	170	220	180	221	146	192	129	176	82	89	53	81	65	108
MARANG	138	137	126	162	172	180	103	137	85	104	47	81	61	75	64	87
ATTANG SALO	159	177	143	180	171	168	97	127	86	72	42	49	41	56	50	75
PADANG LAMPE	108	133	111	115	124	141	87	107	85	83	44	48	35	41	45	65
TAMANGAPA	102	97	88	124	118	110	66	84	50	71	49	63	36	43	58	73
PITUSUNGGU	55	68	68	70	69	84	58	58	33	41	22	27	16	21	16	28
PITUE	85	93	103	97	73	84	61	78	47	66	48	47	25	39	40	51
PUNRANGA	62	58	65	81	71	70	48	64	32	41	22	41	18	28	27	31
ALESIPITTO	52	70	67	76	64	59	52	55	23	30	25	29	18	15	10	41
JUMLAH	1.078	1.149	1.052	1.268	1.159	1.252	829	1.053	653	791	430	528	346	456	421	638

Kecamatan Segeri

DESA/KELURAHAN	00-04 Tahun		05-09 Tahun		10-14 Tahun		15-19 Tahun		20-24 Tahun		25-29 Tahun		30-34 Tahun		35-39 Tahun	
	L	P	L	P	L	P	L	P	L	P	L	P	L	P	L	P
BONTO MATENE	177	156	232	231	229	258	243	234	224	229	199	178	152	165	187	157
SEGERI	144	112	180	163	225	190	189	183	172	174	150	152	129	140	123	137
BONE	68	76	100	92	114	110	103	93	106	88	86	83	91	72	85	89
BAWA SALO	79	68	86	104	116	120	115	113	115	113	104	66	75	71	64	78
BARING	116	130	192	167	173	177	173	167	182	152	158	132	138	121	127	137
PARENRENG	126	138	166	149	177	208	186	181	152	160	130	110	110	101	112	132
JUMLAH	710	680	956	906	1.034	1.063	1.009	971	951	916	827	721	695	670	698	730

Kecamatan Segeri

DESA/KELURAHAN	40-44 Tahun		45-49 Tahun		50-54 Tahun		55-59 Tahun		60-64 Tahun		65-69 Tahun		70-74 Tahun		75+ Tahun	
	L	P	L	P	L	P	L	P	L	P	L	P	L	P	L	P
BONTO MATENE	168	177	152	189	158	192	153	152	97	112	68	85	56	71	76	107
SEGERI	128	132	138	155	138	157	91	117	74	100	44	81	33	55	49	74
BONE	72	79	81	85	71	83	56	79	32	59	31	58	28	35	39	49
BAWA SALO	79	84	69	98	68	74	49	49	36	74	27	40	29	41	42	53
BARING	135	126	129	133	135	140	95	89	67	105	35	61	44	63	84	95
PARENRENG	136	146	110	118	110	104	68	79	79	84	37	55	34	44	41	64
JUMLAH	718	744	679	778	680	750	512	565	385	534	242	380	224	309	331	442

Kecamatan Minasa Tene

DESA/KELURAHAN	00-04 Tahun		05-09 Tahun		10-14 Tahun		15-19 Tahun		20-24 Tahun		25-29 Tahun		30-34 Tahun		35-39 Tahun	
	L	P	L	P	L	P	L	P	L	P	L	P	L	P	L	P
MINASA TENE	255	216	287	275	277	251	239	252	274	277	210	214	224	222	182	200
KALABBIRANG	207	195	224	209	232	202	193	165	216	219	186	213	188	201	191	164
BIRAENG	295	296	369	340	347	347	328	335	288	303	243	318	287	269	259	274
BONTO KIO	211	189	248	238	280	225	267	230	220	250	199	223	183	216	181	174
BONTOA	184	119	210	210	214	226	223	215	184	222	168	162	153	136	139	158
BONTO LANGKASA	204	158	246	228	246	230	246	189	186	210	176	172	189	190	185	179
KABBA	195	179	219	221	217	215	208	200	217	213	203	179	164	185	164	176
PANAIKANG	108	102	135	126	124	123	139	108	109	128	111	105	119	98	107	99
JUMLAH	1.659	1.454	1.938	1.847	1.937	1.819	1.843	1.694	1.694	1.822	1.496	1.586	1.507	1.517	1.408	1.424

Kecamatan Minasa Tene

DESA/KELURAHAN	40-44 Tahun		45-49 Tahun		50-54 Tahun		55-59 Tahun		60-64 Tahun		65-69 Tahun		70-74 Tahun		75+ Tahun	
	L	P	L	P	L	P	L	P	L	P	L	P	L	P	L	P
MINASA TENE	204	183	177	181	159	173	138	174	78	138	73	89	49	64	67	95
KALABBIRANG	143	164	151	173	154	165	110	132	90	109	72	92	45	60	52	82
BIRAENG	245	213	209	204	217	205	140	176	92	155	64	78	47	66	44	85
BONTO KIO	188	169	150	196	182	182	137	182	95	104	74	82	40	52	49	72
BONTOA	141	163	162	193	169	164	106	103	68	79	45	73	34	27	33	54
BONTO LANGKASA	140	174	135	135	123	162	101	139	81	110	51	71	42	45	47	82
KABBA	161	175	148	151	151	151	113	145	87	96	56	77	43	35	32	80
PANAIKANG	78	97	81	103	93	103	62	80	52	51	27	38	22	28	30	41
JUMLAH	1.300	1.338	1.213	1.336	1.248	1.305	907	1.131	643	842	462	600	322	377	354	591

Kecamatan Mandalle

DESA/KELURAHAN	00-04 Tahun		05-09 Tahun		10-14 Tahun		15-19 Tahun		20-24 Tahun		25-29 Tahun		30-34 Tahun		35-39 Tahun	
	L	P	L	P	L	P	L	P	L	P	L	P	L	P	L	P
BENTENG	98	119	153	162	154	162	129	143	146	131	109	115	110	120	113	111
MANGGALUNG	53	53	61	91	94	78	98	94	69	61	65	60	62	83	68	65
TAMA'RUPA	76	72	91	88	104	92	87	110	102	96	77	77	76	67	62	66
MANDALLE	71	93	127	94	118	126	127	122	129	138	94	100	93	91	67	76
BODDIE	69	61	84	89	113	88	77	112	109	98	66	89	70	61	57	78
COPPO TOMPONG	62	52	62	73	80	83	82	85	86	89	77	54	49	57	55	44
JUMLAH	429	450	578	597	663	629	600	666	641	613	488	495	460	479	422	440

Kecamatan Mandalle

DESA/KELURAHAN	40-44 Tahun		45-49 Tahun		50-54 Tahun		55-59 Tahun		60-64 Tahun		65-69 Tahun		70-74 Tahun		75+ Tahun	
	L	P	L	P	L	P	L	P	L	P	L	P	L	P	L	P
BENTENG	106	116	81	99	94	115	78	78	52	58	36	41	36	35	43	51
MANGGALUNG	52	56	66	65	55	57	61	68	37	56	30	40	17	33	35	48
TAMA'RUPA	87	91	58	75	81	66	43	70	39	55	29	47	20	35	34	65
MANDALLE	80	96	86	87	95	116	77	69	45	47	30	31	18	26	14	25
BODDIE	78	100	70	72	68	73	49	84	42	46	26	42	28	29	40	54
COPPO TOMPONG	54	65	59	64	63	51	35	54	35	32	17	31	23	14	30	38
JUMLAH	457	524	420	462	456	478	343	423	250	294	168	232	142	172	196	281

Kecamatan Tondong Tallasa

DESA/KELURAHAN	00-04 Tahun		05-09 Tahun		10-14 Tahun		15-19 Tahun		20-24 Tahun		25-29 Tahun		30-34 Tahun		35-39 Tahun	
	L	P	L	P	L	P	L	P	L	P	L	P	L	P	L	P
BANTIMURUNG	75	72	63	76	86	77	98	84	92	79	93	94	60	53	63	79
TONDONG KURA	64	69	74	65	89	80	68	79	79	99	92	66	62	65	60	64
LANNE	53	42	50	61	76	61	62	77	91	79	58	61	44	56	45	44
BULU TELLUE	62	64	90	62	83	99	91	76	93	102	80	84	55	59	72	80
MALAKA	28	27	32	21	41	39	46	37	34	40	33	44	34	30	26	28
BONTO BIRAO	49	42	59	51	62	62	72	69	83	85	42	56	41	46	40	53
JUMLAH	331	316	368	336	437	418	437	422	472	484	398	405	296	309	306	348

Kecamatan Tondong Tallasa

DESA/KELURAHAN	40-44 Tahun		45-49 Tahun		50-54 Tahun		55-59 Tahun		60-64 Tahun		65-69 Tahun		70-74 Tahun		75+ Tahun	
	L	P	L	P	L	P	L	P	L	P	L	P	L	P	L	P
BANTIMURUNG	53	60	66	75	83	78	53	48	36	44	31	30	16	28	25	33
TONDONG KURA	67	63	67	72	63	64	56	70	47	43	44	52	30	22	20	43
LANNE	66	60	64	82	85	89	49	53	50	36	31	34	18	44	31	32
BULU TELLUE	58	70	82	83	80	100	77	81	46	50	35	54	25	46	28	35
MALAKA	22	26	27	27	33	42	38	35	18	29	23	20	12	17	18	30
BONTO BIRAO	56	42	49	43	44	54	40	41	29	37	29	29	16	23	23	17
JUMLAH	322	321	355	382	388	427	313	328	226	239	193	219	117	180	145	190

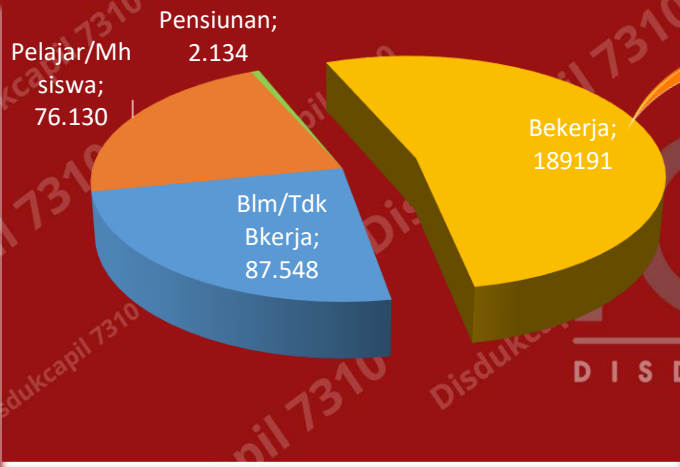
Kecamatan Liukang Tupabbiring Utara

DESA/KELURAHAN	00-04 Tahun		05-09 Tahun		10-14 Tahun		15-19 Tahun		20-24 Tahun		25-29 Tahun		30-34 Tahun		35-39 Tahun	
	L	P	L	P	L	P	L	P	L	P	L	P	L	P	L	P
MATTIRO KANJA	85	74	87	72	73	77	71	74	72	72	87	85	64	61	73	73
MATTIRO BAJI	76	62	72	59	75	56	57	53	76	68	75	77	65	50	53	61
MATTIRO BULU	168	145	215	201	193	166	188	191	161	164	137	143	143	125	124	116
MATTIRO BOMBANG	102	122	128	103	111	117	100	130	115	103	106	101	113	89	117	98
MATTIRO LABANGENG	49	39	48	46	66	55	40	54	39	39	36	40	37	39	39	42
MATTIRO ULENG	90	87	87	90	100	75	95	94	99	114	102	86	90	68	73	76
MATTIRO WALIE	65	51	79	80	65	67	77	76	64	79	57	59	80	75	61	57
JUMLAH	635	580	716	651	683	613	628	672	626	639	600	591	592	507	540	523

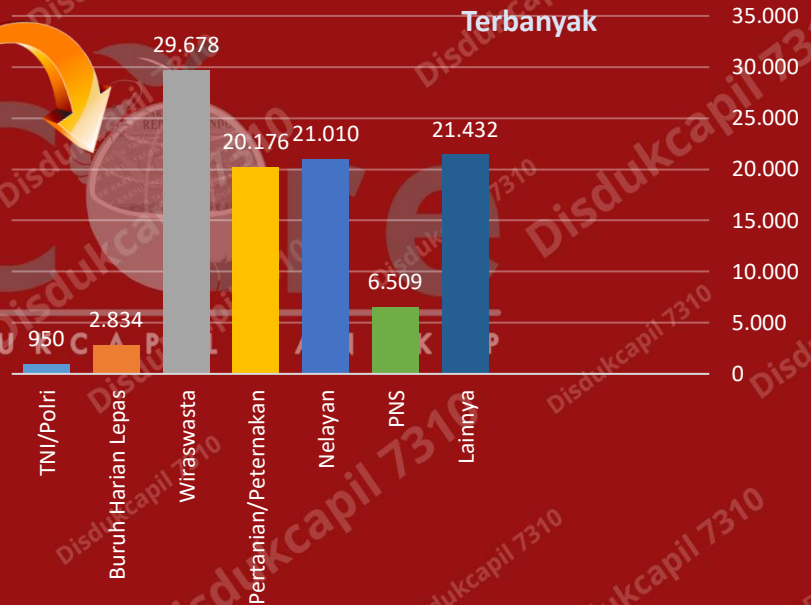
Kecamatan Liukang Tupabbiring Utara

DESA/KELURAHAN	40-44 Tahun		45-49 Tahun		50-54 Tahun		55-59 Tahun		60-64 Tahun		65-69 Tahun		70-74 Tahun		75+ Tahun	
	L	P	L	P	L	P	L	P	L	P	L	P	L	P	L	P
MATTIRO KANJA	52	62	54	46	61	64	27	36	35	37	11	15	14	13	11	17
MATTIRO BAJI	48	52	54	57	53	51	41	42	27	30	12	25	19	18	6	20
MATTIRO BULU	113	119	99	106	68	80	63	68	36	32	28	33	12	16	11	29
MATTIRO BOMBANG	100	92	67	94	104	100	65	83	43	63	28	21	19	24	18	51
MATTIRO LABANGENG	41	40	29	26	30	28	17	25	21	25	9	11	7	5	5	10
MATTIRO ULENG	65	63	52	70	64	72	48	54	35	28	16	16	9	14	10	16
MATTIRO WALIE	56	53	36	40	46	46	48	57	29	38	16	16	17	22	19	38
JUMLAH	475	481	391	439	426	441	309	365	226	253	120	137	97	112	80	181

Rekapitulasi Data Kependudukan per Kecamatan Berdasarkan Jenis Pekerjaan



6 Pekerjaan Berdasarkan Jumlah Pekerja Terbanyak



Kecamatan	BELUM BEKERJA		MENGURUS RUMAH TANGGA		PELAJAR/ MAHASISWA		PENSUNAN		PNS		TNI		POLRI		PETANI/ PEKEBUN		NELAYAN/ PERIKANAN		PEKERJAAN LAINYA	
	L	P	L	P	L	P	L	P	L	P	L	P	L	P	L	P	L	P	L	P
LK. TANGAYA	2942	3125	3	5290	1911	1737	5	1	44	27	0	0	1	0	44	27	4500	23	483	171
LK. KALMAS	2055	2060	3	3735	1736	1556	5	2	79	40	1	0	0	0	31	9	3182	6	466	186
LK. TUP	2504	2600	1	4655	1831	1721	5	7	55	54	2	0	0	0	6	0	4388	14	654	339
PANGKAJENE	6097	5535	2	10107	6164	5770	433	224	840	1152	77	1	221	12	1046	5	637	1	9130	2593
BALOCCI	2331	1976	1	4198	1881	1679	138	26	111	161	21	0	14	0	1728	21	7	0	2135	429
BUNGORO	5574	5459	1	10636	5222	4605	251	71	310	517	108	0	73	3	2537	7	541	0	7496	1573
LABAKKANG	6791	6458	2	13855	5470	5068	150	65	267	363	43	0	48	4	4588	13	2080	1	6190	1363
MARANG	4032	3813	1	9286	3910	3455	107	55	231	296	29	0	33	1	3077	5	1567	0	3971	976
SEGERI	2701	2507	1	5590	2540	2321	58	39	109	172	11	0	19	0	1759	23	610	0	2843	507
MINASA TENE	5261	4898	0	9284	4719	4385	248	91	445	616	59	0	126	11	2450	14	118	1	6505	1383
MANDALLE	1527	1578	0	3508	1686	1574	48	21	162	173	11	0	8	0	808	2	335	0	2128	379
TONDONG	1099	1017	0	2826	1163	1102	54	15	113	94	4	0	5	0	1939	19	1	0	726	251
LK. TUP UTARA	1783	1825	2	3615	1511	1413	11	4	38	40	3	0	1	0	18	0	2984	14	793	274

Rekapitulasi Data Kependudukan per Desa/Kelurahan Berdasarkan Jenis Pekerjaan

DISDUKCAPIL PANGKEP

Kecamatan Liukang Tangaya

DESA/ KELURAHAN	BELUM BEKERJA		MENGURUS RUMAH TANGGA		PELAJAR/ MAHASISWA		PENSUNAN		PNS		TNI		POLRI		PETANI/ PEKEBUN		NELAYAN/ PERIKANAN		PEKERJAAN LAINNYA	
	L	P	L	P	L	P	L	P	L	P	L	P	L	P	L	P	L	P	L	P
SAPUKA	574	564	1	1037	455	429	2	1	20	17	0	0	0	0	3	1	884	1	106	55
SABARU	143	147	1	259	124	97	0	0	5	1	0	0	0	0	1	8	234	1	20	15
BALO BALOANG	525	599	0	881	378	304	0	0	5	3	0	0	0	0	3	0	705	3	158	29
SABALANA	565	613	0	1031	285	323	1	0	0	1	0	0	0	0	4	1	932	10	45	15
TAMPAANG	171	207	0	388	95	97	0	0	2	1	0	0	0	0	1	7	359	3	18	17
SAILUS	529	526	0	864	264	226	1	0	4	2	0	0	0	0	18	8	690	4	73	13
SATANGER	169	180	0	319	128	127	0	0	5	2	0	0	0	0	8	1	263	0	28	18
KAPOPOSAN BALI	131	128	0	268	98	66	1	0	2	0	0	0	1	0	5	1	223	0	15	3
POLEONRO	135	161	1	243	84	68	0	0	1	0	0	0	0	0	1	0	210	1	20	6
JUMLAH	2.942	3.125	3	5.290	1.911	1.737	5	1	44	27	0	0	1	0	44	27	4.500	23	483	171

Kecamatan Liukang Kalmas

DESA/ KELURAHAN	BELUM BEKERJA		MENGURUS RUMAH TANGGA		PELAJAR/ MAHASISWA		PENSUNAN		PNS		TNI		POLRI		PETANI/ PEKEBUN		NELAYAN/ PERIKANAN		PEKERJAAN LAINNYA	
	L	P	L	P	L	P	L	P	L	P	L	P	L	P	L	P	L	P	L	P
KALUKUANG	378	350	0	623	349	314	4	2	48	23	0	0	0	0	13	4	463	1	116	65
PAMMAS	448	455	0	924	451	385	0	0	10	9	0	0	0	0	0	0	860	3	90	49
SABARU	177	186	0	367	184	144	0	0	8	2	0	0	0	0	0	1	215	0	121	19
KANYURANG	426	430	1	683	303	312	0	0	6	1	0	0	0	0	2	1	649	1	31	13
DOANG DOANGAN LOMPO	121	120	0	239	98	82	0	0	2	1	1	0	0	0	4	0	211	1	43	13
MARASENDE	165	173	0	344	131	111	1	0	4	2	0	0	0	0	2	2	301	0	34	15
DEWAKANG	340	346	2	555	220	208	0	0	1	2	0	0	0	0	10	1	483	0	31	12
JUMLAH	2.055	2.060	3	3.735	1.736	1.556	5	2	79	40	1	0	0	0	31	9	3.182	6	466	186

Kecamatan Liukang Tupabbiring

DESA/ KELURAHAN	BELUM BEKERJA		MENGURUS RUMAH TANGGA		PELAJAR/ MAHASISWA		PENSIUNAN		PNS		TNI		POLRI		PETANI/ PEKEBUN		NELAYAN/ PERIKANAN		PEKERJAAN LAINNYA	
	L	P	L	P	L	P	L	P	L	P	L	P	L	P	L	P	L	P	L	P
MATTIRO SOMPE	436	399	0	796	329	299	1	2	25	31	0	0	0	0	0	0	685	3	151	90
MATTIRO BINTANG	209	196	0	426	154	141	1	0	2	0	0	0	0	0	2	0	414	4	49	56
MATTIRO DECENG	419	503	0	858	277	277	0	1	5	5	0	0	0	0	0	0	858	2	102	52
MATTIRO LANGI	398	440	1	748	359	278	2	1	12	5	0	0	0	0	0	0	699	5	103	40
MATTIRO MATAE	188	215	0	347	142	165	0	0	1	1	0	0	0	0	0	0	364	0	27	13
MATTIRO UJUNG	285	247	0	436	137	143	0	2	4	3	0	0	0	0	3	0	379	0	71	18
MATTIRO DOLANGENG	236	233	0	451	189	198	0	1	2	2	1	0	0	0	0	0	442	0	38	16
MATTIRO BONE	162	175	0	264	92	81	0	0	3	5	0	0	0	0	0	0	261	0	30	24
MATTARO ADAE	171	192	0	329	152	139	1	0	1	2	1	0	0	0	1	0	286	0	83	30
JUMLAH	2.504	2.600	1	4.655	1.831	1.721	5	7	55	54	2	0	0	0	6	0	4.388	14	654	339

Kecamatan Pangkajene

DESA/ KELURAHAN	BELUM BEKERJA		MENGURUS RUMAH TANGGA		PELAJAR/ MAHASISWA		PENSUNAN		PNS		TNI		POLRI		PETANI/ PEKEBUN		NELAYAN/ PERIKANAN		PEKERJAAN LAINNYA	
	L	P	L	P	L	P	L	P	L	P	L	P	L	P	L	P	L	P	L	P
JAGONG	521	470	1	772	494	448	53	31	99	138	3	0	23	0	40	0	21	0	748	186
MAPPA SAILE	1062	937	1	1781	1047	965	44	13	75	104	9	0	27	0	56	0	191	0	1816	593
PABUNDUKANG	676	574	0	1163	532	501	32	11	37	57	12	0	8	0	156	2	7	0	970	186
ANRONG APPAKA	737	670	0	1420	694	646	6	0	24	14	2	0	5	0	193	0	76	1	1162	193
SIBATUA	403	428	0	810	425	420	12	2	16	23	3	0	4	0	194	3	33	0	589	99
PADOANG DOANGAN	755	637	0	1001	886	852	128	63	225	361	17	0	90	7	30	0	3	0	1094	403
TUMAMPUA	778	755	0	1073	913	864	131	89	250	297	15	1	43	2	50	0	5	0	1181	516
TEKOLABBUA	343	298	0	703	303	290	10	0	27	23	7	0	0	0	41	0	261	0	358	72
BONTO PERAK	822	766	0	1384	870	784	17	15	87	135	9	0	21	3	286	0	40	0	1.212	345
JUMLAH	6.097	5.535	2	10.107	6.164	5.770	433	224	840	1.152	77	1	221	12	1.046	5	637	1	9.130	2.593

Kecamatan Balocci

DESA/ KELURAHAN	BELUM BEKERJA		MENGURUS RUMAH TANGGA		PELAJAR/ MAHASISWA		PENSUNAN		PNS		TNI		POLRI		PETANI/ PEKEBUN		NELAYAN/ PERIKANAN		PEKERJAAN LAINNYA	
	L	P	L	P	L	P	L	P	L	P	L	P	L	P	L	P	L	P	L	P
BALLEANGING	559	484	0	1147	574	490	28	7	39	51	7	0	8	0	602	3	3	0	440	134
BALOCCI BARU	484	419	0	805	294	308	19	4	25	18	3	0	1	0	358	2	1	0	351	54
TONASA	557	486	1	958	404	366	37	7	27	46	8	0	1	0	279	11	2	0	648	99
MAJANNANG	519	379	0	748	397	367	49	8	11	32	3	0	4	0	61	0	1	0	631	111
TOMPOBULU	212	208	0	540	212	148	5	0	9	14	0	0	0	0	428	5	0	0	65	31
JUMLAH	2.331	1.976	1	4.198	1.881	1.679	138	26	111	161	21	0	14	0	1.728	21	7	0	2.135	429

Kecamatan Bungoro

DESA/ KELURAHAN	BELUM BEKERJA		MENGURUS RUMAH TANGGA		PELAJAR/ MAHASISWA		PENSUNAN		PNS		TNI		POLRI		PETANI/ PEKEBUN		NELAYAN/ PERIKANAN		PEKERJAAN LAINNYA	
	L	P	L	P	L	P	L	P	L	P	L	P	L	P	L	P	L	P	L	P
BORIAPPAKA	588	580	0	1212	544	484	18	4	31	47	9	0	5	0	219	1	90	0	862	163
SAMALEWA	1415	1402	1	2340	1620	1492	158	49	184	316	57	0	47	2	235	0	17	0	2322	692
SAPANANG	804	798	0	1485	701	642	32	10	46	58	18	0	7	0	471	1	14	0	960	203
BOWONG CINDEA	547	580	0	1076	438	393	10	6	17	26	6	0	2	1	244	1	75	0	739	120
TABO TABO	451	416	0	1027	416	311	5	0	11	10	2	0	1	0	611	4	3	0	303	50
MANGILU	588	544	0	1290	492	444	6	0	7	23	8	0	4	0	502	0	2	0	709	82
BULU CINDEA	624	677	0	1386	550	405	6	2	7	12	5	0	4	0	203	0	337	0	825	122
BIRING ERE	557	462	0	820	461	434	16	0	7	25	3	0	3	0	52	0	3	0	776	141
JUMLAH	5.574	5.459	1	10.636	5.222	4.605	251	71	310	517	108	0	73	3	2.537	7	541	0	7.496	1.573

Kecamatan Labakkang

DESA/ KELURAHAN	BELUM BEKERJA		MENGURUS RUMAH TANGGA		PELAJAR/ MAHASISWA		PENSUNAN		PNS		TNI		POLRI		PETANI/ PEKUBUN		NELAYAN/ PERIKANAN		PEKERJAAN LAINNYA	
	L	P	L	P	L	P	L	P	L	P	L	P	L	P	L	P	L	P	L	P
LABAKKANG	594	606	0	1211	586	565	35	22	58	99	7	0	9	0	237	1	83	0	878	266
MANGALLEKANA	611	620	0	1280	543	515	17	8	22	37	4	0	6	0	322	1	66	0	851	157
PUNDATA BAJI	650	529	0	1239	537	489	7	11	42	36	4	0	2	0	139	1	511	0	551	133
BORIMASUNGGU	617	624	2	1235	473	417	4	2	12	16	2	0	3	0	426	0	312	0	386	92
PATTALASSANG	320	290	0	701	240	229	3	2	7	9	3	0	2	1	371	2	50	0	224	70
MANAKKU	361	379	0	763	291	248	12	3	14	19	2	0	5	1	182	1	191	0	322	93
GENTUNG	255	277	0	577	257	249	18	6	35	44	2	0	2	1	240	0	50	0	276	91
BATARA	612	635	0	1228	430	423	5	1	16	15	4	0	5	0	576	3	48	0	526	104
TARAWEANG	690	650	0	1485	560	482	10	2	16	24	4	0	2	0	670	0	22	0	690	81
KANAUNGAN	600	530	0	1197	451	429	9	3	20	28	2	0	4	0	376	0	294	0	354	84
BONTO MANAI	440	390	0	834	304	287	5	1	2	9	0	0	2	1	141	1	349	0	287	74
KASSI LOE	378	354	0	793	292	240	5	2	9	7	4	0	4	0	429	0	66	1	188	37
BARA BATU	663	574	0	1312	506	495	20	2	14	20	5	0	2	0	479	3	38	0	657	81
JUMLAH	6.791	6.458	2	13.855	5.470	5.068	150	65	267	363	43	0	48	4	4.588	13	2.080	1	6.190	1.363

Kecamatan Ma'rang

DESA/ KELURAHAN	BELUM BEKERJA		MENGURUS RUMAH TANGGA		PELAJAR/ MAHASISWA		PENSUNAN		PNS		TNI		POLRI		PETANI/ PEKUBUN		NELAYAN/ PERIKANAN		PEKERJAAN LAINNYA	
	L	P	L	P	L	P	L	P	L	P	L	P	L	P	L	P	L	P	L	P
BONTO BONTO	363	316	0	752	438	413	24	20	71	100	4	0	12	0	137	0	68	0	595	213
TALAKA	575	555	0	1315	650	572	31	23	73	109	8	0	12	0	201	0	430	0	669	260
MARANG	600	510	0	1312	521	443	7	4	15	25	8	0	4	1	484	1	24	0	666	116
ATTANG SALO	581	606	1	1370	539	400	6	1	4	9	3	0	1	0	811	1	82	0	326	59
PADANG LAMPE	437	409	0	1106	432	396	13	3	24	10	0	0	1	0	481	1	10	0	531	85
TAMANGAPA	383	383	0	960	350	323	12	2	11	15	2	0	1	0	248	1	206	0	390	49
PITUSUNGGU	274	225	0	587	252	226	2	0	8	3	2	0	2	0	38	1	341	0	161	48
PITUE	320	313	0	735	311	277	5	2	9	15	1	0	0	0	56	0	387	0	268	67
PUNRANGA	279	251	0	628	216	213	2	0	9	2	0	0	0	0	362	0	12	0	172	36
ALESIPITTO	220	245	0	521	201	192	5	0	7	8	1	0	0	0	259	0	7	0	193	43
JUMLAH	4.032	3.813	1	9.286	3.910	3.455	107	55	231	296	29	0	33	1	3.077	5	1.567	0	3.971	976

Kecamatan Segeri

DESA/ KELURAHAN	BELUM BEKERJA		MENGURUS RUMAH TANGGA		PELAJAR/ MAHASISWA		PENSUNAN		PNS		TNI		POLRI		PETANI/ PEKEBUN		NELAYAN/ PERIKANAN		PEKERJAAN LAINNYA	
	L	P	L	P	L	P	L	P	L	P	L	P	L	P	L	P	L	P	L	P
BONTO MATENE	662	610	1	1352	593	576	24	12	25	45	1	0	0	0	399	1	155	0	711	97
SEGERI	506	436	0	896	541	490	16	18	52	78	3	0	13	0	64	0	11	0	801	204
BONE	258	250	0	674	269	234	7	1	7	13	1	0	1	0	99	0	171	0	350	58
BAWA SALO	311	298	0	620	284	277	4	5	3	9	0	0	2	0	62	0	254	0	233	37
BARING	502	450	0	1108	418	351	4	2	11	12	4	0	1	0	690	14	11	0	342	58
PARENRENG	462	463	0	940	435	393	3	1	11	15	2	0	2	0	445	8	8	0	406	53
JUMLAH	2.701	2.507	1	5.590	2.540	2.321	58	39	109	172	11	0	19	0	1.759	23	610	0	2.843	507

Kecamatan Minasatene

DESA/ KELURAHAN	BELUM BEKERJA		MENGURUS RUMAH TANGGA		PELAJAR/ MAHASISWA		PENSUNAN		PNS		TNI		POLRI		PETANI/ PEKEBUN		NELAYAN/ PERIKANAN		PEKERJAAN LAINNYA	
	L	P	L	P	L	P	L	P	L	P	L	P	L	P	L	P	L	P	L	P
MINASA TENE	770	726	0	1183	714	662	55	36	83	127	9	0	17	3	168	0	10	0	1067	267
KALABBIRANG	616	583	0	1312	522	473	18	3	31	29	13	0	7	1	413	7	2	0	832	137
BIRAENG	954	889	0	1566	809	805	39	10	84	123	13	0	32	5	363	1	11	0	1169	265
BONTO KIO	642	626	0	1058	707	634	66	25	149	212	5	0	49	2	269	1	12	0	805	226
BONTOA	584	519	0	1106	523	517	28	3	18	42	5	0	6	0	276	0	2	0	791	117
BONTO LANGKASA	673	614	0	1156	569	503	15	7	25	31	5	0	8	0	410	0	65	1	628	162
KABBA	661	601	0	1152	556	520	24	5	43	41	7	0	7	0	254	1	11	0	815	158
PANAIKANG	361	340	0	751	319	271	3	2	12	11	2	0	0	0	297	4	5	0	398	51
JUMLAH	5.261	4.898	0	9.284	4.719	4.385	248	91	445	616	59	0	126	11	2.450	14	118	1	6.505	1.383

Kecamatan Mandalle

DESA/ KELURAHAN	BELUM BEKERJA		MENGURUS RUMAH TANGGA		PELAJAR/ MAHASISWA		PENSUNAN		PNS		TNI		POLRI		PETANI/ PEKEBUN		NELAYAN/ PERIKANAN		PEKERJAAN LAINNYA	
	L	P	L	P	L	P	L	P	L	P	L	P	L	P	L	P	L	P	L	P
BENTENG	397	439	0	799	347	342	2	1	7	12	3	0	2	0	278	1	18	0	484	62
MANGGALUNG	186	201	0	557	239	195	8	2	15	18	1	0	2	0	211	0	6	0	255	35
TAMA'RUPA	251	248	0	598	260	233	10	3	18	28	3	0	1	0	67	0	174	0	282	62
MANDALLE	276	262	0	548	358	350	15	10	101	73	1	0	1	0	91	1	33	0	395	93
BODDIE	251	257	0	589	243	241	6	0	6	15	1	0	1	0	71	0	97	0	370	74
COPPO TOMPONG	166	171	0	417	239	213	7	5	15	27	2	0	1	0	90	0	7	0	342	53
JUMLAH	1.527	1.578	0	3.508	1.686	1.574	48	21	162	173	11	0	8	0	808	2	335	0	2.128	379

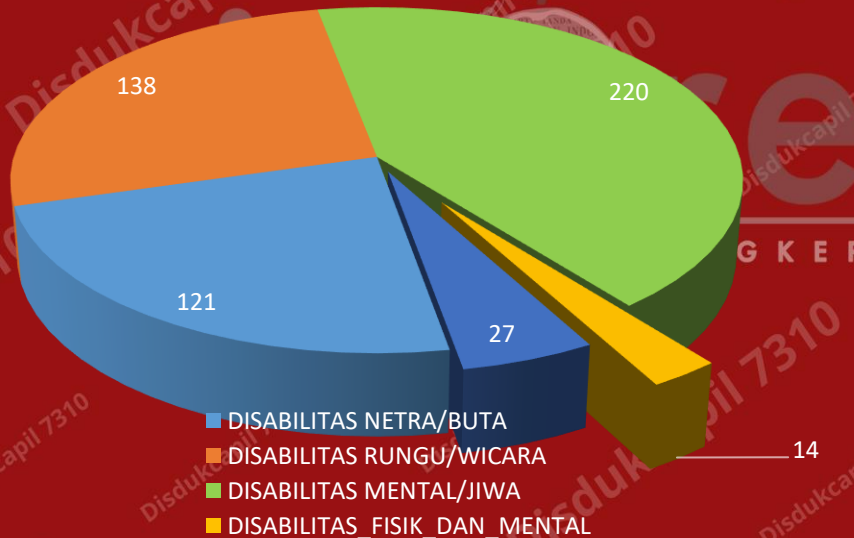
Kecamatan Tondong Tallasa

DESA/ KELURAHAN	BELUM BEKERJA		MENGURUS RUMAH TANGGA		PELAJAR/ MAHASISWA		PENSUNAN		PNS		TNI		POLRI		PETANI/ PEKEBUN		NELAYAN/ PERIKANAN		PEKERJAAN LAINNYA	
	L	P	L	P	L	P	L	P	L	P	L	P	L	P	L	P	L	P	L	P
BANTIMURUNG	219	164	0	509	259	246	16	7	21	26	2	0	1	0	354	7	0	0	121	51
TONDONG KURA	212	181	0	538	216	219	22	5	39	28	1	0	1	0	361	0	0	0	130	45
LANNE	169	173	0	501	194	173	6	2	21	19	0	0	1	0	407	2	1	0	74	41
BULU TELLUE	251	257	0	645	197	186	1	0	9	4	0	0	1	0	368	4	0	0	230	49
MALAKA	96	91	0	252	99	97	6	1	8	10	1	0	1	0	164	3	0	0	90	38
BONTO BIRAO	152	151	0	381	198	181	3	0	15	7	0	0	0	0	285	3	0	0	81	27
JUMLAH	1.099	1.017	0	2.826	1.163	1.102	54	15	113	94	4	0	5	0	1.939	19	1	0	726	251

Kecamatan Liukang Tupabbiring Utara

DESA/ KELURAHAN	BELUM BEKERJA		MENGURUS RUMAH TANGGA		PELAJAR/ MAHASISWA		PENSUNAN		PNS		TNI		POLRI		PETANI/ PEKEBUN		NELAYAN/ PERIKANAN		PEKERJAAN LAINNYA	
	L	P	L	P	L	P	L	P	L	P	L	P	L	P	L	P	L	P	L	P
MATTIRO KANJA	189	194	1	459	205	188	1	0	5	9	0	0	0	0	2	0	347	1	127	27
MATTIRO BAJI	205	187	0	429	145	125	1	1	5	7	1	0	0	0	1	0	387	0	64	32
MATTIRO BULU	497	490	1	819	393	368	0	0	4	5	1	0	0	0	4	0	714	1	145	51
MATTIRO BOMBANG	316	360	0	688	251	253	7	3	9	8	0	0	0	0	6	0	636	5	111	74
MATTIRO LABANGENG	120	120	0	247	130	130	1	0	5	3	0	0	0	0	1	0	177	1	79	23
MATTIRO ULENG	258	269	0	526	231	195	0	0	5	3	1	0	1	0	1	0	353	4	185	26
MATTIRO WALIE	198	205	0	447	156	154	1	0	5	5	0	0	0	0	3	0	370	2	82	41
JUMLAH	1.783	1.825	2	3.615	1.511	1.413	11	4	38	40	3	0	1	0	18	0	2.984	14	793	274

Rekapitulasi Data Kependudukan per Kecamatan Berdasarkan Jumlah Kondisi Disabilitas



KECAMATAN	DISABILITAS FISIK		DISABILITAS NETRA/BUTA		DISABILITAS RUNGU/WICARA		DISABILITAS MENTAL/JIWA		DISABILITAS FISIK DAN MENTAL		DISABILITAS LAINNYA	
	L	P	L	P	L	P	L	P	L	P	L	P
LIUKANG TANGAYA	2	1	14	15	0	2	2	3	0	0	1	0
LIUKANG KALMAS	3	1	1	1	0	0	0	1	0	0	0	0
LIUKANG TUPABBIRING	1	3	14	18	0	0	5	0	0	0	0	3
PANGKAJENE	6	8	3	5	7	8	29	12	1	0	2	0
BALOCCI	4	3	1	0	3	2	3	1	0	2	0	1
BUNGORO	13	7	1	2	16	5	26	13	0	1	3	1
LABAKKANG	9	16	4	7	11	8	24	10	1	0	2	1
MARANG	11	10	4	3	8	8	20	7	1	3	3	2
SEGERI	1	3	1	1	4	8	10	4	0	0	3	0
MINASA TENE	13	8	4	4	19	15	31	9	1	2	0	3
MANDALLE	1	1	0	2	2	1	1	3	0	0	0	0
TONDONG TALLASA	1	0	4	1	5	5	1	0	0	1	1	0
LIUKANG TUPABBIRING UTARA	8	4	7	4	0	1	3	2	1	0	1	0
JUMLAH	73	65	58	63	75	63	155	65	5	9	16	11

Rekapitulasi Data Kependudukan per Desa/Kelurahan Berdasarkan Kondisi

D I S D U K C A P I L P A N G K E T
Disabilitas

Kecamatan Liukang Tangayya

Kode	Desa/kelurahan	Disabilitas fisik		Disabilitas netra/buta		Disabilitas rungu/wicara		Disabilitas mental/jiwa		Disabilitas fisik dan mental		Disabilitas lainnya	
		L	P	L	P	L	P	L	P	L	P	L	P
1001	SAPUKA	0	1	1	1	0	0	1	1	0	0	0	0
2002	SABARU	0	0	0	0	0	0	0	0	0	0	0	0
2003	BALO BALOANG	0	0	1	0	0	0	0	0	0	0	0	0
2004	SABALANA	0	0	12	14	0	1	1	1	0	0	0	0
2005	TAMPAANG	0	0	0	0	0	0	0	0	0	0	0	0
2006	SAILUS	1	0	0	0	0	1	0	1	0	0	0	0
2007	SATANGER	1	0	0	0	0	0	0	0	0	0	0	0
2008	KAPOPOSAN BALI	0	0	0	0	0	0	0	0	0	0	0	0
2009	POLEONRO	0	0	0	0	0	0	0	0	0	0	1	0
	JUMLAH	2	1	14	15	0	2	2	3	0	0	1	0

Kecamatan Liukang Kalmas

KODE	DESA/KELURAHAN	DISABILITAS FISIK		DISABILITAS NETRA/BUTA		DISABILITAS RUNGU/WICARA		DISABILITAS MENTAL/JIWA		DISABILITAS FISIK DAN MENTAL		DISABILITAS LAINNYA	
		L	P	L	P	L	P	L	P	L	P	L	P
1001	KALUKUANG	1	0	0	0	0	0	0	0	0	0	0	0
2002	PAMMAS	1	0	0	0	0	0	0	0	0	0	0	0
2003	SABARU	1	0	0	1	0	0	0	0	0	0	0	0
2004	KANYURANG	0	1	0	0	0	0	0	1	0	0	0	0
2005	DOANG DOANGAN LOMPO	0	0	0	0	0	0	0	0	0	0	0	0
2006	MARASENDE	0	0	0	0	0	0	0	0	0	0	0	0
2007	DEWAKANG	0	0	1	0	0	0	0	0	0	0	0	0
JUMLAH		3	1	1	1	0	0	0	1	0	0	0	0

Kecamatan Liukang Tupabbiring

KODE	DESA/KELURAHAN	DISABILITAS FISIK		DISABILITAS NETRA/BUTA		DISABILITAS RUNGU/WICARA		DISABILITAS MENTAL/JIWA		DISABILITAS FISIK DAN MENTAL		DISABILITAS LAINNYA	
		L	P	L	P	L	P	L	P	L	P	L	P
1001	MATTIRO SOMPE	0	1	4	13	0	0	2	0	0	0	0	0
1016	MATTIRO BINTANG	1	0	0	0	0	0	0	0	0	0	0	0
2002	MATTIRO DECENG	0	0	1	0	0	0	0	0	0	0	0	3
2003	MATTIRO LANGI	0	1	0	0	0	0	2	0	0	0	0	0
2009	MATTIRO MATAE	0	0	0	0	0	0	0	0	0	0	0	0
2010	MATTIRO UJUNG	0	0	0	0	0	0	0	0	0	0	0	0
2011	MATTIRO DOLANGENG	0	1	9	5	0	0	0	0	0	0	0	0
2013	MATTIRO BONE	0	0	0	0	0	0	0	0	0	0	0	0
2015	MATTARO ADAE	0	0	0	0	0	0	1	0	0	0	0	0
JUMLAH		1	3	14	18	0	0	5	0	0	0	0	3

Kecamatan Pangkajene

Kode	Desa/kelurahan	Disabilitas fisik		Disabilitas netra/buta		Disabilitas rungu/wicara		Disabilitas mental/jiwa		Disabilitas fisik dan mental		Disabilitas lainnya	
		L	P	L	P	L	P	L	P	L	P	L	P
1001	JAGONG	1	1	0	0	0	0	0	2	0	0	0	0
1002	MAPPA SAILE	1	2	1	2	2	0	4	2	1	0	0	0
1003	PABUNDUKANG	2	0	1	0	0	1	10	1	0	0	0	0
1004	ANRONG APPAKA	0	1	0	1	3	1	2	1	0	0	1	0
1005	SIBATUA	1	1	0	0	0	1	2	1	0	0	0	0
1006	PADOANG DOANGAN	1	0	0	0	0	1	3	0	0	0	1	0
1007	TUMAMPUA	0	2	0	2	1	4	7	3	0	0	0	0
1008	TEKOLABBUA	0	1	0	0	0	0	0	1	0	0	0	0
1009	BONTO PERAK	0	0	1	0	1	0	1	1	0	0	0	0
	JUMLAH	6	8	3	5	7	8	29	12	1	0	2	0

Kecamatan Balocci

KODE	DESA/KELURAHAN	DISABILITAS FISIK		DISABILITAS NETRA/BUTA		DISABILITAS RUNGU/WICARA		DISABILITAS MENTAL/JIWA		DISABILITAS FISIK DAN MENTAL		DISABILITAS LAINNYA	
		L	P	L	P	L	P	L	P	L	P	L	P
1001	BALLEANGING	2	1	0	0	0	1	0	0	0	1	0	1
1002	BALOCCI BARU	1	0	1	0	0	0	1	0	0	0	0	0
1003	TONASA	0	0	0	0	2	0	0	0	0	0	0	0
1004	MAJANNANG	0	1	0	0	1	0	2	1	0	1	0	0
2005	TOMPOBULU	1	1	0	0	0	1	0	0	0	0	0	0
	JUMLAH	4	3	1	0	3	2	3	1	0	2	0	1

Kecamatan Bungoro

KODE	DESA/KELURAHAN	DISABILITAS FISIK		DISABILITAS NETRA/BUTA		DISABILITAS RUNGU/WICARA		DISABILITAS MENTAL/JIWA		DISABILITAS FISIK DAN MENTAL		DISABILITAS LAINNYA	
		L	P	L	P	L	P	L	P	L	P	L	P
1001	BORIAPPAKA	2	2	0	1	3	0	5	1	0	0	0	0
1002	SAMALEWA	0	0	0	0	1	1	7	5	0	0	0	0
1003	SAPANANG	5	3	1	0	2	1	6	4	0	0	1	1
2004	BOWONG CINDEA	1	0	0	0	0	1	4	0	0	0	1	0
2005	TABO TABO	0	1	0	0	1	0	1	0	0	1	0	0
2006	MANGILU	2	0	0	0	5	1	1	1	0	0	0	0
2007	BULU CINDEA	0	1	0	1	3	1	1	1	0	0	0	0
2008	BIRING ERE	3	0	0	0	1	0	1	1	0	0	1	0
JUMLAH		13	7	1	2	16	5	26	13	0	1	3	1

Kecamatan Labakkang

Kode	Desa/kelurahan	Disabilitas fisik		Disabilitas netra/buta		Disabilitas rungu/wicara		Disabilitas mental/jiwa		Disabilitas fisik dan mental		Disabilitas lainnya	
		L	P	L	P	L	P	L	P	L	P	L	P
1001	LABAKKANG	1	2	0	1	0	0	3	1	0	0	0	0
1002	MANGALLEKANA	1	5	0	1	1	2	2	1	0	0	0	0
1003	PUNDATA BAJI	0	0	0	0	1	0	0	0	0	0	0	0
1004	BORIMASUNGGU	0	0	0	0	0	0	2	0	0	0	0	0
2005	PATTALASSANG	2	1	0	2	0	0	2	0	0	0	1	0
2006	MANAKKU	1	0	0	0	0	1	4	0	0	0	0	0
2007	GENTUNG	0	0	0	0	1	0	3	2	1	0	0	0
2008	BATARA	1	1	2	0	0	0	0	0	0	0	0	0
2009	TARAWEANG	2	5	1	1	5	1	1	2	0	0	0	0
2010	KANAUNGAN	0	0	0	0	0	2	0	1	0	0	0	0
2011	BONTO MANAI	0	1	1	0	2	0	0	1	0	0	1	1
2012	KASSI LOE	1	0	0	2	1	1	3	1	0	0	0	0
2013	BARA BATU	0	1	0	0	0	1	4	1	0	0	0	0
JUMLAH		9	16	4	7	11	8	24	10	1	0	2	1

Kecamatan Marang

Kode	Desa/kelurahan	Disabilitas fisik		Disabilitas netra/buta		Disabilitas rungu/wicara		Disabilitas mental/jiwa		Disabilitas fisik dan mental		Disabilitas lainnya	
		L	P	L	P	L	P	L	P	L	P	L	P
1001	BONTO BONTO	1	0	0	0	0	0	8	0	0	0	0	1
1002	TALAKA	1	3	0	0	1	0	3	1	0	1	2	1
1003	MARANG	0	1	0	0	1	0	1	1	0	0	0	0
1004	ATTANG SALO	3	1	0	0	3	2	0	2	1	2	0	0
2005	PADANG LAMPE	3	3	1	1	1	4	3	0	0	0	0	0
2006	TAMANGAPA	0	0	1	0	0	0	1	0	0	0	0	0
2007	PITUSUNGGU	1	0	0	0	0	0	0	0	0	0	0	0
2008	PITUE	2	1	0	1	0	1	3	3	0	0	0	0
2009	PUNRANGA	0	0	1	0	0	0	0	0	0	0	0	0
2010	ALESIPITTO	0	1	1	1	2	1	1	0	0	0	1	0
JUMLAH		11	10	4	3	8	8	20	7	1	3	3	2

Kecamatan Segeri

KODE	DESA/KELURAHAN	DISABILITAS FISIK		DISABILITAS NETRA/BUTA		DISABILITAS RONGU/WICARA		DISABILITAS MENTAL/JIWA		DISABILITAS FISIK DAN MENTAL		DISABILITAS LAINNYA	
		L	P	L	P	L	P	L	P	L	P	L	P
1001	BONTO MATENE	0	0	0	0	1	2	4	0	0	0	0	0
1002	SEGERI	0	0	0	0	1	2	2	0	0	0	0	0
1003	BONE	1	0	0	0	0	2	0	0	0	0	0	0
1004	BAWA SALO	0	3	1	1	1	0	1	2	0	0	0	0
2005	BARING	0	0	0	0	0	0	0	1	0	0	0	0
2006	PARENRENG	0	0	0	0	1	2	3	1	0	0	3	0
JUMLAH		1	3	1	1	4	8	10	4	0	0	3	0

Kecamatan Minasa Tene

KODE	DESA/KELURAHAN	DISABILITAS FISIK		DISABILITAS NETRA/BUTA		DISABILITAS RUNGU/WICARA		DISABILITAS MENTAL/JIWA		DISABILITAS FISIK DAN MENTAL		DISABILITAS LAINNYA	
		L	P	L	P	L	P	L	P	L	P	L	P
1001	MINASA TENE	4	0	0	1	3	1	5	1	0	0	0	1
1002	KALABBIRANG	1	2	0	1	1	1	5	0	0	0	0	0
1003	BIRAENG	1	1	2	2	6	5	7	1	0	0	0	2
1004	BONTO KIO	0	0	0	0	2	0	1	0	0	0	0	0
1005	BONTOA	0	0	1	0	2	1	1	2	0	0	0	0
1006	BONTO LANGKASA	4	3	1	0	2	2	8	5	0	1	0	0
2007	KABBA	2	2	0	0	3	3	3	0	1	1	0	0
2008	PANAIKANG	1	0	0	0	0	2	1	0	0	0	0	0
JUMLAH		13	8	4	4	19	15	31	9	1	2	0	3

Kecamatan Mandalle

KODE	DESA/KELURAHAN	DISABILITAS FISIK		DISABILITAS NETRA/BUTA		DISABILITAS RUNGU/WICARA		DISABILITAS MENTAL/JIWA		DISABILITAS FISIK DAN MENTAL		DISABILITAS LAINNYA	
		L	P	L	P	L	P	L	P	L	P	L	P
2001	BENTENG	1	0	0	2	1	0	0	1	0	0	0	0
2002	MANGGALUNG	0	1	0	0	0	0	0	1	0	0	0	0
2003	TAMA'RUPA	0	0	0	0	0	0	0	0	0	0	0	0
2004	MANDALLE	0	0	0	0	1	1	1	0	0	0	0	0
2005	BODDIE	0	0	0	0	0	0	0	1	0	0	0	0
2006	COPPO TOMPONG	0	0	0	0	0	0	0	0	0	0	0	0
JUMLAH		1	1	0	2	2	1	1	3	0	0	0	0

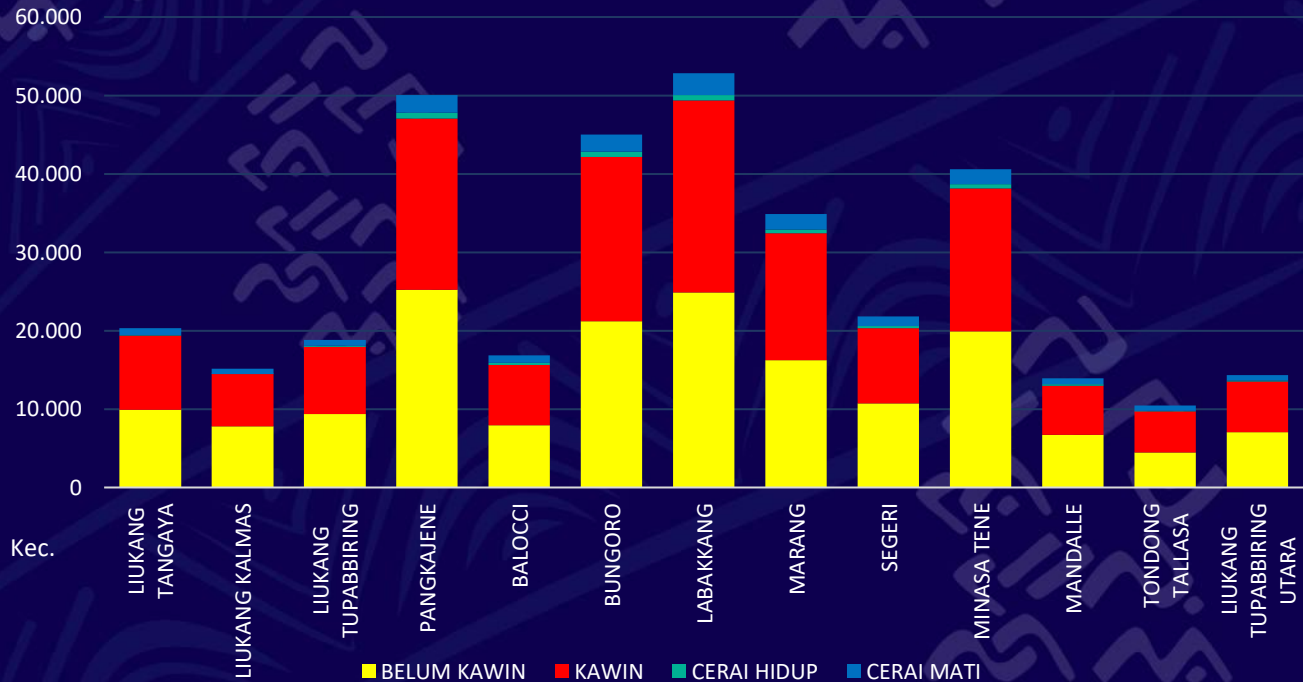
Kecamatan Tondong Tallasa

KODE	DESA/KELURAHAN	DISABILITAS FISIK		DISABILITAS NETRA/BUTA		DISABILITAS RUNGU/WICARA		DISABILITAS MENTAL/JIWA		DISABILITAS FISIK DAN MENTAL		DISABILITAS LAINNYA	
		L	P	L	P	L	P	L	P	L	P	L	P
2001	BANTIMURUNG	0	0	0	0	1	0	0	0	0	0	1	0
2002	TONDONG KURA	1	0	1	0	1	0	0	0	0	1	0	0
2003	LANNE	0	0	1	0	2	3	0	0	0	0	0	0
2004	BULU TELLUE	0	0	0	0	0	1	0	0	0	0	0	0
2005	MALAKA	0	0	2	0	0	1	0	0	0	0	0	0
2006	BONTO BIRAO	0	0	0	1	1	0	1	0	0	0	0	0
JUMLAH		1	0	4	1	5	5	1	0	0	1	1	0

Kecamatan Liukang Tupabbiring Utara

KODE	DESA/KELURAHAN	DISABILITAS FISIK		DISABILITAS NETRA/BUTA		DISABILITAS RUNGU/WICARA		DISABILITAS MENTAL/JIWA		DISABILITAS FISIK DAN MENTAL		DISABILITAS LAINNYA	
		L	P	L	P	L	P	L	P	L	P	L	P
2001	MATTIRO KANJA	0	1	1	0	0	1	0	0	0	0	0	0
2002	MATTIRO BAJI	0	2	2	1	0	0	0	0	0	0	0	0
2003	MATTIRO BULU	4	1	0	0	0	0	0	0	0	0	0	0
2004	MATTIRO BOMBANG	4	0	0	0	0	0	1	2	1	0	0	0
2005	MATTIRO LABANGENG	0	0	1	0	0	0	1	0	0	0	1	0
2006	MATTIRO ULENG	0	0	3	2	0	0	1	0	0	0	0	0
2007	MATTIRO WALIE	0	0	0	1	0	0	0	0	0	0	0	0
JUMLAH		8	4	7	4	0	1	3	2	1	0	1	0

Rekapitulasi Data Kependudukan per Kecamatan Berdasarkan Jumlah Status Kawin



KECAMATAN	BELUM KAWIN		KAWIN		CERAI HIDUP		CERAI MATI	
	L	P	L	P	L	P	L	P
LIUKANG TANGAYA	5096	4837	4673	4743	18	57	146	764
LIUKANG KALMAS	4104	3667	3312	3359	20	38	122	530
LIUKANG TUPABBIRING	4989	4399	4253	4297	42	73	162	621
PANGKAJENE	13201	12006	10800	11071	297	458	349	1865
BALOCCI	4284	3627	3805	3881	106	178	172	804
BUNGORO	11178	10034	10344	10590	254	453	337	1794
LABAKKANG	12886	11968	12071	12449	242	449	430	2324
MARANG	8514	7736	7941	8267	162	301	341	1583
SEGERI	5715	5009	4641	4947	103	194	192	1009
MINASA TENE	10371	9571	8997	9213	198	350	365	1549
MANDALLE	3472	3245	3041	3207	69	115	131	668
TONDONG TALLASA	2374	2105	2577	2624	36	87	117	508
LIUKANG TUPABBIRING UTARA	3788	3295	3196	3236	44	81	116	573
JUMLAH	89972	81499	79651	81884	1591	2834	2980	14592

Rekapitulasi Data Kependudukan per Desa/Kelurahan Berdasarkan Status Kawin

DISDUKCAPIL PANGKEP

Kecamatan Liukang Tangayya

KODE	DESA/KELURAHAN	BELUM KAWIN			KAWIN			CERAI HIDUP			CERAI MATI		
		L	P	JML	L	P	JML	L	P	JML	L	P	JML
1001	SAPUKA	1096	998	2094	903	923	1826	7	14	21	39	170	209
2002	SABARU	280	245	525	234	233	467	2	1	3	12	49	61
2003	BALO BALOANG	955	885	1840	790	789	1579	0	5	5	29	140	169
2004	SABALANA	898	931	1829	915	942	1857	0	10	10	19	111	130
2005	TAMPAANG	295	309	604	339	340	679	1	3	4	11	68	79
2006	SAILUS	815	746	1561	745	761	1506	4	13	17	15	123	138
2007	SATANGER	299	307	606	292	285	577	2	5	7	8	50	58
2008	KAPOPOSAN BALI	230	189	419	237	251	488	1	2	3	8	24	32
2009	POLEONRO	228	227	455	218	219	437	1	4	5	5	29	34
	JUMLAH	5096	4837	9933	4673	4743	9416	18	57	75	146	764	910

Kecamatan Liukang Kalmas

KODE	DESA/KELURAHAN	BELUM KAWIN			KAWIN			CERAI HIDUP			CERAI MATI		
		L	P	JML	L	P	JML	L	P	JML	L	P	JML
1001	KALUKUANG	768	683	1451	575	590	1165	5	6	11	23	103	126
2002	PAMMAS	1021	872	1893	808	816	1624	2	9	11	28	128	156
2003	SABARU	399	344	743	286	296	582	3	7	10	17	72	89
2004	KANYURANG	773	736	1509	620	616	1236	4	9	13	21	80	101
2005	DOANG DOANGAN LOMPO	233	200	433	235	233	468	1	3	4	11	20	31
2006	MARASENDE	313	283	596	308	311	619	1	1	2	16	52	68
2007	DEWAKANG	597	549	1146	480	497	977	4	3	7	6	75	81
	JUMLAH	4.104	3.667	7.771	3.312	3.359	6.671	20	38	58	122	530	652

Kecamatan Liukang Tupabbiring

KODE	DESA/KELURAHAN	BELUM KAWIN			KAWIN			CERAI HIDUP			CERAI MATI		
		L	P	JML	L	P	JML	L	P	JML	L	P	JML
1001	MATTIRO SOMPE	850	721	1571	741	768	1509	8	17	25	28	114	142
1016	MATTIRO BINTANG	435	364	799	376	387	763	5	10	15	15	62	77
2002	MATTIRO DECENG	814	769	1583	813	824	1637	5	11	16	29	94	123
2003	MATTIRO LANGI	879	733	1612	660	662	1322	5	9	14	30	113	143
2009	MATTIRO MATAE	397	382	779	311	298	609	3	6	9	11	55	66
2010	MATTIRO UJUNG	467	393	860	400	394	794	5	6	11	7	56	63
2011	MATTIRO DOLANGENG	475	429	904	412	415	827	1	9	10	20	48	68
2013	MATTIRO BONE	296	268	564	239	245	484	2	3	5	11	33	44
2015	MATTARO ADAE	376	340	716	301	304	605	8	2	10	11	46	57
	JUMLAH	4.989	4.399	9.388	4.253	4.297	8.550	42	73	115	162	621	783

Kecamatan Pangkajene

KODE	DESA/KELURAHAN	BELUM KAWIN			KAWIN			CERAI HIDUP			CERAI MATI		
		L	P	JML	L	P	JML	L	P	JML	L	P	JML
1001	JAGONG	1076	974	2050	866	898	1764	29	34	63	32	139	171
1002	MAPPA SAILE	2301	2037	4338	1904	1928	3832	64	90	154	59	338	397
1003	PABUNDUKANG	1259	1122	2381	1108	1141	2249	28	42	70	35	189	224
1004	ANRONG APPAKA	1569	1397	2966	1266	1301	2567	30	39	69	34	207	241
1005	SIBATUA	890	876	1766	743	768	1511	14	29	43	32	112	144
1006	PADOANG DOANGAN	1746	1582	3328	1405	1439	2844	41	69	110	36	234	270
1007	TUMAMPUA	1813	1741	3554	1449	1503	2952	47	63	110	57	290	347
1008	TEKOLABBUA	693	616	1309	628	649	1277	11	17	28	18	104	122
1009	BONTO PERAK	1854	1661	3515	1431	1444	2875	33	75	108	46	252	298
	JUMLAH	13.201	12.006	25.207	10.800	11.071	21.871	297	458	755	349	1.865	2.214

Kecamatan Balocci

KODE	DESA/KELURAHAN	BELUM KAWIN			KAWIN			CERAI HIDUP			CERAI MATI		
		L	P	JML	L	P	JML	L	P	JML	L	P	JML
1001	BALLEANGING	1147	975	2122	1034	1056	2090	27	49	76	52	236	288
1002	BALOCCI BARU	801	716	1517	691	716	1407	17	26	43	27	152	179
1003	TONASA	992	837	1829	904	903	1807	26	45	71	42	188	230
1004	MAJANNANG	918	757	1675	702	726	1428	27	34	61	29	128	157
2005	TOMPOBULU	426	342	768	474	480	954	9	24	33	22	100	122
	JUMLAH	4.284	3.627	7.911	3.805	3.881	7.686	106	178	284	172	804	976

Kecamatan Bungoro

KODE	DESA/KELURAHAN	BELUM KAWIN			KAWIN			CERAI HIDUP			CERAI MATI		
		L	P	JML	L	P	JML	L	P	JML	L	P	JML
1001	BORIAPPAKA	1210	1099	2309	1083	1114	2197	37	54	91	36	224	260
1002	SAMALEWA	3217	2971	6188	2683	2742	5425	72	129	201	84	451	535
1003	SAPANANG	1526	1424	2950	1454	1480	2934	36	47	83	37	246	283
2004	BOWONG CINDEA	1036	960	1996	985	1003	1988	20	33	53	37	207	244
2005	TABO TABO	902	695	1597	839	905	1744	20	66	86	42	152	194
2006	MANGILU	1068	924	1992	1198	1223	2421	27	49	76	25	187	212
2007	BULU CINDEA	1212	1088	2300	1266	1274	2540	25	37	62	58	205	263
2008	BIRING ERE	1007	873	1880	836	849	1685	17	38	55	18	122	140
	JUMLAH	1210	1099	2309	1083	1114	2197	37	54	91	36	224	260

Kecamatan Labakkang

KODE	DESA/KELURAHAN	BELUM KAWIN			KAWIN			CERAI HIDUP			CERAI MATI		
		L	P	JML	L	P	JML	L	P	JML	L	P	JML
1001	LABAKKANG	1263	1260	2523	1142	1157	2299	27	62	89	55	291	346
1002	MANGALLEKANA	1232	1190	2422	1139	1174	2313	30	46	76	41	208	249
1003	PUNDATA BAJI	1270	1083	2353	1107	1117	2224	22	32	54	44	206	250
1004	BORIMASUNGGU	1139	1099	2238	1055	1093	2148	14	34	48	29	160	189
2005	PATTALASSANG	597	546	1143	588	617	1205	11	21	32	24	120	144
2006	MANAKKU	680	671	1351	664	682	1346	10	12	22	26	142	168
2007	GENTUNG	557	554	1111	541	565	1106	15	24	39	22	102	124
2008	BATARA	1099	1056	2155	1073	1115	2188	23	39	62	27	199	226
2009	TARAWEANG	1297	1133	2430	1296	1325	2621	27	52	79	44	214	258
2010	KANAUNGAN	1099	992	2091	957	1010	1967	21	50	71	33	219	252
2011	BONTO MANAI	772	707	1479	722	737	1459	10	23	33	26	130	156
2012	KASSI LOE	695	613	1308	642	667	1309	9	11	20	29	143	172
2013	BARA BATU	1186	1064	2250	1145	1190	2335	23	43	66	30	190	220
	JUMLAH	12.886	11.968	24.854	12.071	12.449	24.520	242	449	691	430	2.324	2.754

Kecamatan Marang

KODE	DESA/KELURAHAN	BELUM KAWIN			KAWIN			CERAI HIDUP			CERAI MATI		
		L	P	JML	L	P	JML	L	P	JML	L	P	JML
1001	BONTO BONTO	898	827	1725	756	775	1531	17	36	53	41	176	217
1002	TALAKA	1375	1293	2668	1189	1233	2422	29	34	63	56	274	330
1003	MARANG	1184	988	2172	1089	1139	2228	17	31	48	39	254	293
1004	ATTANG SALO	1159	1024	2183	1128	1170	2298	17	48	65	50	204	254
2005	PADANG LAMPE	930	820	1750	943	995	1938	26	47	73	30	148	178
2006	TAMANGAPA	779	752	1531	775	797	1572	12	36	48	37	148	185
2007	PITUSUNGGU	550	488	1038	496	502	998	10	14	24	24	86	110
2008	PITUE	687	629	1316	621	655	1276	12	16	28	37	109	146
2009	PUNRANGA	512	470	982	511	536	1047	12	27	39	17	97	114
2010	ALESIPITTO	440	445	885	433	465	898	10	12	22	10	87	97
	JUMLAH	8.514	7.736	16.250	7.941	8.267	16.208	162	301	463	341	1.583	1.924

Kecamatan Segeri

KODE	DESA/KELURAHAN	BELUM KAWIN			KAWIN			CERAI HIDUP			CERAI MATI		
		L	P	JML	L	P	JML	L	P	JML	L	P	JML
1001	BONTO MATENE	1366	1220	2586	1117	1183	2300	28	43	71	60	247	307
1002	SEGERI	1130	983	2113	828	888	1716	27	50	77	22	201	223
1003	BONE	614	532	1146	522	557	1079	7	25	32	20	116	136
1004	BAWA SALO	644	596	1240	484	517	1001	3	10	13	22	123	145
2005	BARING	999	822	1821	920	957	1877	25	36	61	39	180	219
2006	PARENRENG	962	856	1818	770	845	1615	13	30	43	29	142	171
	JUMLAH	5.715	5.009	10.724	4.641	4.947	9.588	103	194	297	192	1.009	1.201

Kecamatan Minasa Tene

KODE	DESA/KELURAHAN	BELUM KAWIN			KAWIN			CERAI HIDUP			CERAI MATI		
		L	P	JML	L	P	JML	L	P	JML	L	P	JML
1001	MINASA TENE	1547	1438	2985	1245	1263	2508	41	56	97	60	247	307
1002	KALABBIRANG	1187	1051	2238	1197	1235	2432	15	40	55	55	219	274
1003	BIRAENG	1822	1760	3582	1563	1606	3169	44	56	100	45	242	287
1004	BONTO KIO	1403	1326	2729	1236	1247	2483	29	39	68	36	172	208
1005	BONTOA	1147	1040	2187	1041	1069	2110	13	25	38	32	170	202
1006	BONTO LANGKASA	1325	1181	2506	997	1030	2027	17	48	65	59	215	274
2007	KABBA	1230	1146	2376	1084	1110	2194	25	47	72	39	175	214
2008	PANAIKANG	710	629	1339	634	653	1287	14	39	53	39	109	148
	JUMLAH	10.371	9.571	19.942	8.997	9.213	18.210	198	350	548	365	1.549	1.914

Kecamatan Mandalle

KODE	DESA/KELURAHAN	BELUM KAWIN			KAWIN			CERAI HIDUP			CERAI MATI		
		L	P	JML	L	P	JML	L	P	JML	L	P	JML
2001	BENTENG	792	771	1563	707	729	1436	17	25	42	22	131	153
2002	MANGGALUNG	463	415	878	437	473	910	9	15	24	14	105	119
2003	TAMA'RUPA	565	503	1068	463	499	962	8	26	34	30	144	174
2004	MANDALLE	689	636	1325	559	594	1153	6	19	25	17	88	105
2005	BODDIE	518	523	1041	484	514	998	15	16	31	29	123	152
2006	COPPO TOMPONG	445	397	842	391	398	789	14	14	28	19	77	96
	JUMLAH	3.472	3.245	6.717	3.041	3.207	6.248	69	115	184	131	668	799

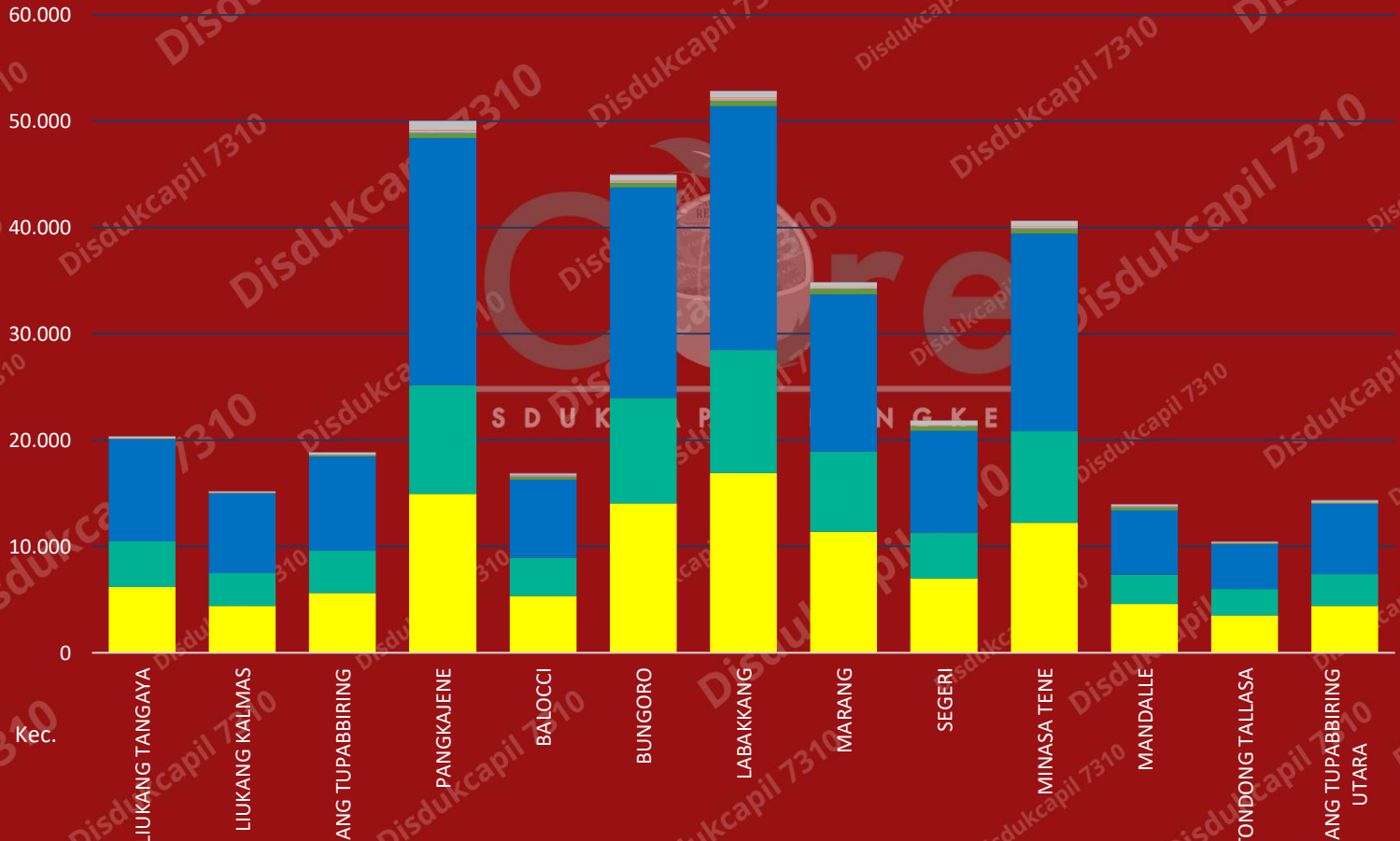
Kecamatan Tondong Tallasa

KODE	DESA/KELURAHAN	BELUM KAWIN			KAWIN			CERAI HIDUP			CERAI MATI		
		L	P	JML	L	P	JML	L	P	JML	L	P	JML
2001	BANTIMURUNG	493	418	911	470	479	949	5	14	19	25	99	124
2002	TONDONG KURA	456	397	853	498	498	996	10	13	23	18	108	126
2003	LANNE	385	341	726	462	469	931	5	15	20	21	86	107
2004	BULU TELLUE	467	437	904	561	589	1150	4	23	27	25	96	121
2005	MALAKA	208	184	392	241	241	482	5	9	14	11	58	69
2006	BONTO BIRAO	365	328	693	345	348	693	7	13	20	17	61	78
JUMLAH		2.374	2.105	4.479	2.577	2.624	5.201	36	87	123	117	508	625

Kecamatan Liukang Tupabbiring Utara

KODE	DESA/KELURAHAN	BELUM KAWIN			KAWIN			CERAI HIDUP			CERAI MATI		
		L	P	JML	L	P	JML	L	P	JML	L	P	JML
2001	MATTIRO KANJA	443	383	826	408	413	821	9	13	22	17	69	86
2002	MATTIRO BAJI	410	324	734	385	385	770	5	8	13	9	64	73
2003	MATTIRO BULU	992	862	1854	739	745	1484	8	16	24	20	111	131
2004	MATTIRO BOMBANG	714	646	1360	576	590	1166	9	17	26	37	138	175
2005	MATTIRO LABANGENG	284	252	536	218	219	437	4	6	10	7	47	54
2006	MATTIRO ULENG	544	453	997	473	492	965	4	10	14	14	68	82
2007	MATTIRO WALIE	401	375	776	397	392	789	5	11	16	12	76	88
	JUMLAH	3.788	3.295	7.083	3.196	3.236	6.432	44	81	125	116	573	689

Rekapitulasi Data Kependudukan per Kecamatan Berdasarkan Hubungan Keluarga



Kecamatan	Kepala keluarga		Suami		Istri		Anak		Menantu		Cucu		Orang tua		Mertua		Keluarga lain		Pembantu		Lainnya	
	L	P	L	P	L	P	L	P	L	P	L	P	L	P	L	P	L	P	L	P	L	P
LK. TANGAYA	4927	1246	0	0	0	4325	4917	4669	0	0	38	31	3	18	2	18	44	89	0	0	2	5
LK. KALMAS	3539	880	0	0	0	3077	3936	3531	0	1	42	40	2	13	0	6	37	46	0	0	1	1
LK.TUP	4563	1036	0	0	0	4019	4710	4111	0	0	85	65	3	24	12	30	72	104	0	0	1	1
PANGKAJENE	11660	3271	0	0	0	10263	12362	10856	3	3	253	243	19	87	13	147	337	527	0	0	0	3
BALOCCI	4128	1226	0	0	0	3593	3985	3385	1	1	130	89	12	46	14	47	96	101	0	0	1	2
BUNGORO	11104	2963	0	0	0	9930	10513	9270	0	2	241	176	19	97	13	130	219	302	0	0	4	1
LABAKKANG	12981	3914	0	0	0	11585	12148	10798	1	2	262	273	11	81	18	133	207	399	0	0	1	5
MARANG	8644	2723	0	0	0	7547	7881	6909	5	1	259	255	5	56	11	97	153	298	0	0	0	1
SEGERI	5107	1858	2	0	0	4304	5127	4488	6	2	239	194	10	41	11	66	145	204	0	0	4	2
MINASA TENE	9707	2506	0	0	0	8639	9773	8824	3	4	211	174	8	94	21	120	207	321	0	0	1	1
MANDALLE	3359	1245	0	0	0	2764	3105	2906	1	0	149	152	4	26	6	28	87	112	0	0	2	2
TONDONG	2.776	713	0	0	0	2487	2.251	1.992	0	0	34	38	6	27	6	24	31	42	0	0	0	1
LK. TUP UTARA	3443	951	0	0	0	3025	3563	3026	0	1	61	62	1	14	5	10	71	95	0	0	0	1



Rekapitulasi Data Kependudukan per Desa/Kelurahan Berdasarkan Hubungan Keluarga

Kecamatan Liukang Tangayya

Desa/kelurahan	Kepala keluarga		Suami		Istri		Anak		Menantu		Cucu		Orang tua		Mertua		Famili lain		Pembantu		Lainnya	
	L	P	L	P	L	P	L	P	L	P	L	P	L	P	L	P	L	P	L	P	L	P
SAPUKA	965	264	0	0	0	853	1056	957	0	0	5	6	0	3	1	2	18	19	0	0	0	1
SABARU	250	59	0	0	0	224	275	237	0	0	2	2	0	1	0	1	1	4	0	0	0	0
BALO BALOANG	839	197	0	0	0	733	922	853	0	0	9	4	0	6	0	6	4	19	0	0	0	1
SABALANA	948	236	0	0	0	835	872	894	0	0	3	7	1	2	1	3	6	16	0	0	1	1
TAMPAANG	365	88	0	0	0	316	274	300	0	0	3	4	0	4	0	1	4	7	0	0	0	0
SAILUS	779	215	0	0	0	679	783	721	0	0	10	4	0	2	0	4	6	16	0	0	1	2
SATANGER	304	76	0	0	0	267	293	301	0	0	2	2	1	0	0	0	1	1	0	0	0	0
KAPOPOSAN BALI	247	60	0	0	0	221	224	181	0	0	1	1	1	0	0	0	3	3	0	0	0	0
POLEONRO	230	51	0	0	0	197	218	225	0	0	3	1	0	0	0	1	1	4	0	0	0	0
JUMLAH	4927	1246	0	0	0	4325	4917	4669	0	0	38	31	3	18	2	18	44	89	0	0	2	5

Kecamatan Liukang Kalmas

Desa/kelurahan	Kepala keluarga		Suami			Istri			Anak		Menantu		Cucu		Orang tua		Mertua		Famili lain		Pembantu		Lainnya	
	L	P	L	P	L	P	L	P	L	P	L	P	L	P	L	P	L	P	L	P	L	P	L	P
KALUKUANG	625	168	0	0	0	537	724	655	0	0	10	5	0	1	0	1	12	14	0	0	0	0	1	
PAMMAS	866	211	0	0	0	754	978	839	0	0	11	9	0	3	0	2	4	7	0	0	0	0	0	
SABARU	323	131	0	0	0	258	371	317	0	1	7	4	0	0	0	0	4	8	0	0	0	0	0	
KANYURANG	646	133	0	0	0	569	763	724	0	0	2	3	1	4	0	2	6	6	0	0	0	0	0	
DOANG DOANGAN LOMPO	248	35	0	0	0	224	229	195	0	0	1	1	0	1	0	0	2	0	0	0	0	0	0	
MARASENDE	333	73	0	0	0	290	301	274	0	0	2	2	1	3	0	0	1	5	0	0	0	0	0	
DEWAKANG	498	129	0	0	0	445	570	527	0	0	9	16	0	1	0	1	8	6	0	0	1	0	0	
JUMLAH	3539	880	0	0	0	3077	3936	3531	0	1	42	40	2	13	0	6	37	46	0	0	1	1		

Kecamatan Liukang Tupabbiring

Desa/kelurahan	Kepala keluarga		Suami		Istri		Anak		Menantu		Cucu		Orang tua		Mertua		Familialain		Pembantu		Lainnya	
	L	P	L	P	L	P	L	P	L	P	L	P	L	P	L	P	L	P	L	P	L	P
MATTIRO SOMPE	793	181	0	0	0	713	793	674	0	0	19	15	1	7	2	7	18	23	0	0	1	0
MATTIRO BINTANG	401	119	0	0	0	353	409	320	0	0	10	13	0	2	2	3	9	13	0	0	0	0
MATTIRO DECENG	871	171	0	0	0	766	772	720	0	0	5	7	1	6	1	5	11	22	0	0	0	1
MATTIRO LANGI	713	175	0	0	0	625	831	683	0	0	14	8	1	5	1	6	14	15	0	0	0	0
MATTIRO MATAE	330	80	0	0	0	287	381	360	0	0	6	3	0	1	0	1	5	9	0	0	0	0
MATTIRO UJUNG	417	84	0	0	0	375	443	376	0	0	15	8	0	1	1	1	3	4	0	0	0	0
MATTIRO DOLANGENG	442	84	0	0	0	392	450	403	0	0	7	8	0	0	5	4	4	10	0	0	0	0
MATTIRO BONE	261	60	0	0	0	223	279	253	0	0	5	2	0	2	0	3	3	6	0	0	0	0
MATTARO ADAE	335	82	0	0	0	285	352	322	0	0	4	1	0	0	0	0	5	2	0	0	0	0
JUMLAH	4563	1036	0	0	0	4019	4710	4111	0	0	85	65	3	24	12	30	72	104	0	0	1	1

Kecamatan Pangkajene

Desa/kelurahan	Kepala keluarga		Suami			Istri			Anak			Menantu		Cucu		Orang tua		Mertua		Familia lain		Pembantu		Lainnya		
	L	P	L	P	L	P	L	P	L	P	L	P	L	P	L	P	L	P	L	P	L	P	L	P	L	P
JAGONG	946	252	0	0	0	828	1011	891	0	0	17	13	0	6	0	16	29	39	0	0	0	0	0	0	0	0
MAPPA SAILE	2075	581	0	0	0	1798	2142	1847	1	2	41	31	3	14	0	24	66	95	0	0	0	0	0	0	1	
PABUNDUKANG	1178	308	0	0	0	1057	1211	1062	0	0	21	14	2	9	1	21	17	23	0	0	0	0	0	0	0	
ANRONG APPAKA	1344	346	0	0	0	1218	1491	1279	0	1	26	34	2	7	2	12	34	47	0	0	0	0	0	0	0	
SIBATUA	802	218	0	0	0	710	830	782	0	0	27	21	1	6	0	9	19	39	0	0	0	0	0	0	0	
PADOANG DOANGAN	1519	447	0	0	0	1329	1634	1409	0	0	20	39	3	8	2	13	50	79	0	0	0	0	0	0	0	
TUMAMPUA	1587	508	0	0	0	1378	1678	1528	1	0	32	39	3	14	3	22	62	106	0	0	0	0	0	2		
TEKOLABBUA	663	170	0	0	0	604	658	567	1	0	18	13	0	7	0	6	10	19	0	0	0	0	0	0		
BONTO PERAK	1546	441	0	0	0	1341	1707	1491	0	0	51	39	5	16	5	24	50	80	0	0	0	0	0	0		
JUMLAH	11660	3271	0	0	0	10263	12362	10856	3	3	253	243	19	87	13	147	337	527	0	0	0	0	0	0	3	

Kecamatan Balocci

Desa/kelurahan	Kepala keluarga		Suami		Istri		Anak		Menantu		Cucu		Orang tua		Mertua		Famili lain		Pembantu		Lainnya	
	L	P	L	P	L	P	L	P	L	P	L	P	L	P	L	P	L	P	L	P	L	P
BALLEANGING	1124	355	0	0	0	981	1070	901	1	0	32	20	1	12	4	15	28	32	0	0	0	0
BALOCCI BARU	744	245	0	0	0	647	739	673	0	1	28	21	1	5	3	5	21	12	0	0	0	1
TONASA	980	278	0	0	0	848	925	776	0	0	35	22	2	8	2	13	19	27	0	0	1	1
MAJANNANG	780	222	0	0	0	662	850	706	0	0	22	22	2	9	2	4	20	20	0	0	0	0
TOMPOBULU	500	126	0	0	0	455	401	329	0	0	13	4	6	12	3	10	8	10	0	0	0	0
JUMLAH	4128	1226	0	0	0	3593	3985	3385	1	1	130	89	12	46	14	47	96	101	0	0	1	2

Kecamatan Bungoro

Desa/kelurahan	Kepala keluarga		Suami		Istri		Anak		Menantu		Cucu		Orang tua		Mertua		Famili lain		Pembantu		Lainnya	
	L	P	L	P	L	P	L	P	L	P	L	P	L	P	L	P	L	P	L	P	L	P
BORIAPPAKA	1175	374	0	0	0	1037	1147	1008	0	0	22	17	4	15	1	17	17	23	0	0	0	0
SAMALEWA	2910	802	0	0	0	2558	2982	2685	0	1	68	47	3	25	4	29	86	146	0	0	3	0
SAPANANG	1531	363	0	0	0	1407	1458	1331	0	0	30	31	3	12	3	23	28	29	0	0	0	1
BOWONG CINDEA	1077	322	0	0	0	944	947	865	0	0	39	20	1	5	0	18	13	29	0	0	1	0
TABO TABO	912	300	0	0	0	797	846	663	0	1	24	19	5	16	2	13	14	9	0	0	0	0
MANGILU	1255	263	0	0	0	1161	1026	893	0	0	24	16	1	12	0	19	12	19	0	0	0	0
BULU CINDEA	1353	340	0	0	0	1218	1167	996	0	0	22	17	2	7	3	5	14	21	0	0	0	0
BIRING ERE	891	199	0	0	0	808	940	829	0	0	12	9	0	5	0	6	35	26	0	0	0	0
JUMLAH	11104	2963	0	0	0	9930	10513	9270	0	2	241	176	19	97	13	130	219	302	0	0	4	1

Kecamatan Labakkang

Desa/kelurahan	Kepala keluarga		Suami		Istri		Anak		Menantu		Cucu		Orang tua		Mertua		Keluarga lain		Pembantu		Lainnya	
	L	P	L	P	L	P	L	P	L	P	L	P	L	P	L	P	L	P	L	P	L	P
LABAKKANG	1239	494	0	0	0	1075	1185	1072	0	0	26	37	1	12	3	17	33	60	0	0	0	3
MANGALLEKANA	1228	369	0	0	0	1093	1159	1073	0	0	30	21	0	4	0	11	25	47	0	0	0	0
PUNDATA BAJI	1198	329	0	0	0	1063	1200	960	0	0	22	29	0	4	1	10	22	43	0	0	0	0
BORIMASUNGGU	1117	293	0	0	0	1024	1075	991	0	1	21	20	0	9	1	7	23	41	0	0	0	0
PATTALASSANG	644	214	0	0	0	564	555	483	0	0	13	7	1	5	0	9	7	22	0	0	0	0
MANAKKU	715	244	0	0	0	628	637	586	0	0	21	19	0	5	1	3	6	22	0	0	0	0
GENTUNG	590	192	0	0	0	521	517	500	0	0	13	11	2	2	1	5	12	14	0	0	0	0
BATARA	1137	332	0	0	0	1037	1042	956	0	0	24	30	1	8	1	18	17	27	0	0	0	1
TARAWEANG	1376	324	0	0	0	1257	1251	1065	0	0	18	20	1	9	5	19	12	30	0	0	1	0
KANAUNGAN	1040	362	0	0	0	923	1027	909	0	0	23	20	1	8	0	14	19	35	0	0	0	0
BONTO MANAI	785	234	0	0	0	691	726	635	1	0	11	12	0	2	0	1	7	21	0	0	0	1
KASSI LOE	698	211	0	0	0	614	654	556	0	1	18	27	0	4	3	8	2	13	0	0	0	0
BARA BATU	1214	316	0	0	0	1095	1120	1012	0	0	22	20	4	9	2	11	22	24	0	0	0	0
JUMLAH	12981	3914	0	0	0	11585	12148	10798	1	2	262	273	11	81	18	133	207	399	0	0	1	5

Kecamatan Marang

Desa/kelurahan	Kepala keluarga		Suami		Istri		Anak		Menantu		Cucu		Orang tua		Mertua		Famili lain		Pembantu		Lainnya	
	L	P	L	P	L	P	L	P	L	P	L	P	L	P	L	P	L	P	L	P	L	P
BONTO BONTO	842	308	0	0	0	721	828	710	0	0	15	19	1	7	1	9	25	40	0	0	0	0
TALAKA	1319	454	0	0	0	1132	1262	1124	1	0	31	22	3	10	3	24	30	68	0	0	0	0
MARANG	1172	395	0	0	0	1028	1090	897	1	0	41	42	0	10	0	17	25	23	0	0	0	0
ATTANG SALO	1209	343	0	0	0	1062	1084	948	1	0	47	47	0	5	2	13	11	27	0	0	0	1
PADANG LAMPE	1019	289	0	0	0	896	861	759	0	0	35	39	0	5	3	4	11	18	0	0	0	0
TAMANGAPA	837	278	0	0	0	715	725	671	1	0	29	35	0	4	0	9	11	21	0	0	0	0
PITUSUNGGU	541	137	0	0	0	479	517	423	0	1	12	6	0	3	0	8	10	33	0	0	0	0
PITUE	687	194	0	0	0	606	644	552	0	0	13	11	0	4	1	5	12	37	0	0	0	0
PUNRANGA	551	173	0	0	0	493	473	425	1	0	17	12	1	3	1	5	8	19	0	0	0	0
ALESIPITTO	467	152	0	0	0	415	397	400	0	0	19	22	0	5	0	3	10	12	0	0	0	0
JUMLAH	8644	2723	0	0	0	7547	7881	6909	5	1	259	255	5	56	11	97	153	298	0	0	0	1

Kecamatan Segeri

Desa/kelurahan	Kepala keluarga		Suami		Istri		Anak		Menantu		Cucu		Orang tua		Mertua		Keluarga lain		Pembantu		Lainnya	
	L	P	L	P	L	P	L	P	L	P	L	P	L	P	L	P	L	P	L	P	L	P
BONTO MATENE	1230	430	0	0	0	1051	1215	1091	4	0	62	42	4	6	4	22	49	50	0	0	3	1
SEGERI	919	392	0	0	0	757	1018	848	1	0	37	45	0	5	1	11	31	64	0	0	0	0
BONE	568	217	1	0	0	486	553	474	0	1	28	21	0	4	2	6	11	21	0	0	0	0
BAWA SALO	533	215	0	0	0	458	575	516	0	0	26	19	0	7	1	4	18	26	0	0	0	1
BARING	1008	315	1	0	0	843	898	752	0	1	50	38	4	10	1	16	20	20	0	0	1	0
PARENRENG	849	289	0	0	0	709	868	807	1	0	36	29	2	9	2	7	16	23	0	0	0	0
JUMLAH	5107	1858	2	0	0	4304	5127	4488	6	2	239	194	10	41	11	66	145	204	0	0	4	2

Kecamatan Minasa Tene

Desa/kelurahan	Kepala keluarga		Suami		Istri		Anak		Menantu		Cucu		Orang tua		Mertua		Familialain		Pembantu		Lainnya	
	L	P	L	P	L	P	L	P	L	P	L	P	L	P	L	P	L	P	L	P	L	P
MINASA TENE	1364	377	0	0	0	1198	1464	1324	0	1	34	35	1	17	1	14	29	38	0	0	0	0
KALABBIRANG	1278	299	0	0	0	1158	1128	1010	0	0	14	13	3	23	6	23	25	19	0	0	0	0
BIRAENG	1684	421	0	0	0	1504	1703	1630	0	1	40	24	0	12	3	16	44	55	0	0	0	1
BONTO KIO	1323	299	0	0	0	1184	1340	1218	0	1	14	13	1	8	2	12	24	49	0	0	0	0
BONTOA	1109	253	0	0	0	1002	1074	975	0	0	23	17	1	7	1	15	25	35	0	0	0	0
BONTO LANGKASA	1085	341	0	0	0	951	1237	1055	1	0	39	35	2	11	5	21	29	60	0	0	0	0
KABBA	1166	315	0	0	0	1037	1164	1043	2	0	28	20	0	10	1	10	17	43	0	0	0	0
PANAIKANG	698	201	0	0	0	605	663	569	0	1	19	17	0	6	2	9	14	22	0	0	1	0
JUMLAH	9707	2506	0	0	0	8639	9773	8824	3	4	211	174	8	94	21	120	207	321	0	0	1	1

Kecamatan Mandalle

Desa/kelurahan	Kepala keluarga		Suami		Istri		Anak		Menantu		Cucu		Orang tua		Mertua		Familialain		Pembantu		Lainnya	
	L	P	L	P	L	P	L	P	L	P	L	P	L	P	L	P	L	P	L	P	L	P
BENTENG	768	251	0	0	0	638	719	714	0	0	27	23	2	6	1	7	20	15	0	0	1	2
MANGGALUNG	488	201	0	0	0	400	389	358	0	0	26	25	0	5	1	2	19	17	0	0	0	0
TAMA'RUPA	523	249	0	0	0	423	493	444	0	0	32	37	1	0	1	2	16	17	0	0	0	0
MANDALLE	601	175	0	0	0	515	622	582	0	0	29	24	0	7	1	11	18	23	0	0	0	0
BODDIE	543	226	0	0	0	437	474	451	0	0	17	24	0	6	2	3	9	29	0	0	1	0
COPPO TOMPONG	436	143	0	0	0	351	408	357	1	0	18	19	1	2	0	3	5	11	0	0	0	0
JUMLAH	3359	1245	0	0	0	2764	3105	2906	1	0	149	152	4	26	6	28	87	112	0	0	2	2

Kecamatan Tondong Tallasa

Desa/kelurahan	Kepala keluarga		Suami		Istri		Anak		Menantu		Cucu		Orang tua		Mertua		Famili lain		Pembantu		Lainnya	
	L	P	L	P	L	P	L	P	L	P	L	P	L	P	L	P	L	P	L	P	L	P
BANTIMURUNG	508	135	0	0	0	459	467	396	0	0	7	12	0	4	1	1	10	3	0	0	0	0
TONDONG KURA	538	132	0	0	0	482	435	385	0	0	3	3	0	4	0	2	6	8	0	0	0	0
LANNE	500	118	0	0	0	451	352	320	0	0	13	7	1	4	1	6	6	5	0	0	0	0
BULU TELLUE	596	156	0	0	0	539	452	406	0	0	2	5	4	12	1	7	2	20	0	0	0	0
MALAKA	261	81	0	0	0	231	196	166	0	0	1	4	0	1	2	5	5	4	0	0	0	0
BONTO BIRAO	373	91	0	0	0	325	349	319	0	0	8	7	1	2	1	3	2	2	0	0	0	1
JUMLAH	2776	713	0	0	0	2487	2251	1992	0	0	34	38	6	27	6	24	31	42	0	0	0	1

Kecamatan Liukang Tupabbiring Utara

Desa/kelurahan	Kepala keluarga		Suami		Istri		Anak		Menantu		Cucu		Orang tua		Mertua		Famili lain		Pembantu		Lainnya	
	L	P	L	P	L	P	L	P	L	P	L	P	L	P	L	P	L	P	L	P	L	P
MATTIRO KANJA	[107	0	0	0	394	419	355	0	0	9	10	0	2	1	1	8	9	0	0	0	0
MATTIRO BAJI	404	97	0	0	0	362	396	298	0	0	7	4	0	4	1	3	1	13	0	0	0	0
MATTIRO BULU	779	194	0	0	0	696	952	799	0	0	11	17	0	1	0	3	17	24	0	0	0	0
MATTIRO BOMBANG	648	230	0	0	0	542	649	570	0	0	14	21	0	5	1	1	24	21	0	0	0	1
MATTIRO LABANGENG	241	71	0	0	0	208	264	239	0	0	2	2	0	0	0	0	6	4	0	0	0	0
MATTIRO ULENG	501	122	0	0	0	456	521	425	0	1	3	3	1	1	1	2	8	13	0	0	0	0
MATTIRO WALIE	430	130	0	0	0	367	362	340	0	0	15	5	0	1	1	0	7	11	0	0	0	0
JUMLAH	3443	951	0	0	0	3025	3563	3026	0	1	61	62	1	14	5	10	71	95	0	0	0	1

KECAMATAN	GOLONGAN DARAH																										
	A		B		AB		O		A+		A-		B+		B-		AB+		AB-		O+		O-		TIDAK TAHU		
	L	P	L	P	L	P	L	P	L	P	L	P	L	P	L	P	L	P	L	P	L	P	L	P	L	P	
LKTANGAYA	22	17	10	15	3	4	37	19	1	0	0	0	0	2	0	0	1	0	0	0	1	0	4	14	9854	10330	
LIUKANG KALMAS	29	18	19	13	3	4	40	29	1	1	0	0	0	0	0	0	0	0	0	0	0	0	2	3	7464	7526	
LIUKANG TUPABBIRING	35	45	13	19	10	7	41	36	4	4	0	0	0	2	0	0	1	0	0	0	1	0	5	3	9336	9274	
PANGKAJENE	719	719	741	838	245	271	1129	1090	9	15	3	2	11	8	8	3	6	3	5	2	7	9	39	51	21725	22389	
BALOCCI	133	117	104	115	35	40	215	181	3	3	0	0	4	2	1	3	2	4	1	2	1	4	5	12	7863	8007	
BUNGORO	512	542	571	496	201	198	919	807	11	10	0	0	8	7	1	0	1	2	6	4	9	2	11	18	19863	20785	
LABAKKANG	403	375	249	246	94	81	469	409	8	5	0	0	1	5	1	1	1	3	3	3	7	4	24	30	24369	26028	
MARANG	327	306	257	241	103	98	463	421	10	10	0	0	8	12	0	1	2	2	2	1	8	3	10	10	15768	16782	
SEGERI	489	511	113	126	43	46	182	158	6	6	1	0	3	1	2	0	4	3	5	5	2	5	15	16	9786	10282	
MINASA TENE	470	500	430	434	173	182	789	691	7	9	0	0	4	4	2	1	0	3	1	2	5	6	14	12	18036	18839	
MANDALLE	422	424	87	100	36	31	185	153	5	6	0	1	1	2	1	0	1	3	2	3	3	0	6	9	5964	6503	
TONDONG	50	56	46	50	16	16	113	106	0	1	0	0	1	1	1	0	0	0	1	1	2	0	7	6	4867	5087	
Lk. TUP. UTARA	36	29	29	27	6	8	52	41	0	0	0	0	0	0	0	0	1	0	0	0	0	0	1	5	4	7016	7074
JUMLAH	3.647	3.659	2.669	2.720	968	986	4.634	4.141	65	70	4	3	41	46	17	10	19	23	26	23	46	34	147	188	161.911	168.906	

Rekapitulasi Data Kependudukan per Desa/Kelurahan Berdasarkan Golongan Darah

D I S D U K C A P I L P A N G K E P

Kecamatan Liukang Tangayya

DESA/ KELURAHAN	GOLONGAN DARAH																				TIDAK TAHU						
	A		B		AB		O		A+		A-		B+		B-		AB+		AB-				O+		O-		
	L	P	L	P	L	P	L	P	L	P	L	P	L	P	L	P	L	P	L	P	L	P	L	P	L	P	
SAPUKA	7	6	5	7	0	1	11	9	1	0	0	0	0	0	0	0	0	1	0	0	0	0	0	2	1	2018	2081
SABARU	3	0	0	1	0	1	3	1	0	0	0	0	0	0	0	0	0	0	0	0	0	0	0	0	2	522	523
BALO BALOANG	6	2	3	3	1	1	7	3	0	0	0	0	0	0	0	0	0	0	0	0	0	0	0	2	1757	1808	
SABALANA	2	2	0	0	0	0	2	0	0	0	0	0	0	0	0	0	0	0	0	0	0	0	0	1	5	1827	1987
TAMPAANG	1	1	0	1	0	0	3	1	0	0	0	0	0	2	0	0	0	0	0	0	0	1	0	0	1	641	714
SAILUS	0	1	0	0	0	0	4	1	0	0	0	0	0	0	0	0	0	0	0	0	0	0	0	0	0	1575	1641
SATANGER	0	1	0	3	1	1	5	4	0	0	0	0	0	0	0	0	0	0	0	0	0	0	0	1	595	637	
KAPOPOSAN BALI	0	2	1	0	1	0	0	0	0	0	0	0	0	0	0	0	0	0	0	0	0	0	0	1	474	463	
POLEONRO	3	2	1	0	0	0	2	0	0	0	0	0	0	0	0	0	0	0	0	0	0	0	0	1	1	445	476
JUMLAH	22	17	10	15	3	4	37	19	1	0	0	0	0	2	0	0	1	0	0	0	1	0	4	14	9854	10330	

Kecamatan Liukang Kalmas

DESA/ KELURAHAN	GOLONGAN DARAH																				TIDAK TAHU					
	A		B		AB		O		A+		A-		B+		B-		AB+		AB-				O+		O-	
	L	P	L	P	L	P	L	P	L	P	L	P	L	P	L	P	L	P	L	P	L	P	L	P	L	P
KALUKUANG	16	11	6	7	2	1	15	11	1	1	0	0	0	0	0	0	0	0	0	0	0	0	0	1	1331	1350
PAMMAS	5	3	6	1	0	1	10	8	0	0	0	0	0	0	0	0	0	0	0	0	0	0	2	0	1836	1812
SABARU	1	2	3	1	0	0	7	2	0	0	0	0	0	0	0	0	0	0	0	0	0	0	0	0	694	714
KANYURANG	3	0	1	1	1	1	5	3	0	0	0	0	0	0	0	0	0	0	0	0	0	0	0	0	1408	1436
DOANG DOANGAN LOMPO	0	0	0	0	0	0	0	0	0	0	0	0	0	0	0	0	0	0	0	0	0	0	1	480	455	
MARASENDE	2	2	1	1	0	1	0	1	0	0	0	0	0	0	0	0	0	0	0	0	0	0	1	635	641	
DEWAKANG	2	0	2	2	0	0	3	4	0	0	0	0	0	0	0	0	0	0	0	0	0	0	0	1080	1118	
JUMLAH	29	18	19	13	3	4	40	29	1	1	0	0	0	0	0	0	0	0	0	0	0	2	3	7464	7526	

Kecamatan Liukang Tuppabiring

DESA/KELURAHAN	GOLONGAN DARAH																											
	A		B		AB		O		A+		A-		B+		B-		AB+		AB-		O+		O-		TIDAK TAHU			
	L	P	L	P	L	P	L	P	L	P	L	P	L	P	L	P	L	P	L	P	L	P	L	P	L	P	L	P
MATTIRO SOMPE	9	9	7	7	3	2	13	7	1	0	0	0	0	0	0	0	0	0	0	0	0	0	0	0	2	0	1592	1595
MATTIRO BINTANG	5	2	2	5	1	0	7	6	0	0	0	0	0	0	0	0	0	0	0	0	0	0	0	0	0	0	816	810
MATTIRO DECENG	1	5	0	1	1	1	10	6	2	3	0	0	0	0	0	0	1	0	0	0	0	0	0	0	1	1646	1681	
MATTIRO LANGI	1	6	1	1	2	0	4	3	0	0	0	0	0	1	0	0	0	0	0	0	0	0	0	1	2	1565	1504	
MATTIRO MATAE	5	3	0	0	0	1	1	2	1	0	0	0	0	0	0	0	0	0	0	0	0	0	0	1	0	714	735	
MATTIRO UJUNG	5	8	2	2	2	2	2	5	0	0	0	0	0	1	0	0	0	0	0	0	0	1	0	0	0	867	831	
MATTIRO DOLANGENG	5	5	1	1	0	0	0	0	0	0	0	0	0	0	0	0	0	0	0	0	0	0	0	0	0	902	895	
MATTIRO BONE	1	5	0	1	1	0	1	5	0	0	0	0	0	0	0	0	0	0	0	0	0	0	0	0	0	545	538	
MATTARO ADAE	3	2	0	1	0	1	3	2	0	1	0	0	0	0	0	0	0	0	0	0	0	0	0	1	0	689	685	
JUMLAH	35	45	13	19	10	7	41	36	4	4	0	0	0	2	0	0	1	0	0	0	1	0	5	3	9336	9274		

Kecamatan Pangkajene

DESA/ KELURAHAN	GOLONGAN DARAH																									
	A		B		AB		O		A+		A-		B+		B-		AB+		AB-		O+		O-		TIDAK TAHU	
	L	P	L	P	L	P	L	P	L	P	L	P	L	P	L	P	L	P	L	P	L	P	L	P	L	P
JAGONG	67	66	48	63	26	26	110	119	2	0	0	0	0	1	1	1	1	0	1	1	0	1	6	1	1741	1766
MAPPA SAILE	115	114	109	128	50	43	172	172	0	1	0	0	0	0	1	0	1	0	1	0	1	2	6	10	3872	3923
PABUNDUKANG	38	44	41	33	13	18	65	49	1	1	1	0	0	1	2	0	0	0	0	0	0	0	3	5	2266	2343
ANRONG APPAKA	30	24	27	30	9	13	33	28	2	1	0	0	1	0	1	0	1	0	0	0	0	2	8	9	2787	2837
SIBATUA	16	15	34	27	9	13	31	36	0	0	0	0	2	0	0	0	0	0	0	0	0	0	5	6	1582	1688
PADOANG DOANGAN	187	183	161	182	64	72	252	246	1	6	0	1	1	1	1	0	3	0	2	1	2	0	1	6	2553	2626
TUMAMPUA	161	155	175	179	32	60	245	214	3	2	2	1	6	3	1	2	0	2	1	0	2	0	4	4	2734	2975
TEKOLABBUA	34	30	34	71	13	3	51	51	0	3	0	0	0	0	0	0	0	0	0	0	0	0	2	1	1216	1227
BONTO PERAK	71	88	112	125	29	23	170	175	0	1	0	0	1	2	1	0	0	1	0	0	2	4	4	9	2974	3004
JUMLAH	719	719	741	838	245	271	1129	1090	9	15	3	2	11	8	8	3	6	3	5	2	7	9	39	51	21725	22389

Kecamatan Balocci

DESA/ KELURAHAN	GOLONGAN DARAH																									
	A		B		AB		O		A+		A-		B+		B-		AB+		AB-		O+		O-		TIDAK TAHU	
	L	P	L	P	L	P	L	P	L	P	L	P	L	P	L	P	L	P	L	P	L	P	L	P	L	P
BALLEANGING	33	29	23	25	9	8	47	41	0	2	0	0	2	0	0	0	0	2	0	1	0	2	1	1	2145	2205
BALOCCI BARU	22	17	12	9	2	5	29	22	0	1	0	0	0	1	0	0	1	0	0	1	0	0	0	5	1470	1549
TONASA	31	24	19	26	7	12	58	43	1	0	0	0	0	0	0	2	1	1	1	0	1	0	2	2	1843	1863
MAJANNANG	37	38	44	50	14	12	71	63	2	0	0	0	2	0	1	1	0	1	0	0	0	2	1	3	1504	1475
TOMPOBULU	10	9	6	5	3	3	10	12	0	0	0	0	0	1	0	0	0	0	0	0	0	0	1	1	901	915
JUMLAH	133	117	104	115	35	40	215	181	3	3	0	0	4	2	1	3	2	4	1	2	1	4	5	12	7863	8007

Kecamatan Bungoro

DESA/ KELURAHAN	GOLONGAN DARAH																						TIDAK TAHU				
	A		B		AB		O		A+		A-		B+		B-		AB+		AB-		O+				O-		
	L	P	L	P	L	P	L	P	L	P	L	P	L	P	L	P	L	P	L	P	L	P	L	P	L	P	
BORIAPPAKA	49	52	48	38	15	12	95	90	1	0	0	0	0	1	0	0	0	0	0	2	0	1	1	2	0	2153	2297
SAMALEWA	281	283	267	268	100	97	456	418	5	5	0	0	3	1	0	0	0	1	3	0	4	1	3	7	4934	5212	
SAPANANG	42	65	72	69	26	26	114	88	2	0	0	0	0	0	0	0	0	0	0	0	1	0	3	1	2793	2948	
BOWONG CINDEA	27	29	33	18	3	7	54	45	0	2	0	0	1	2	0	0	0	0	0	0	1	0	2	2	1957	2098	
TABO TABO	14	9	15	9	4	5	15	12	0	0	0	0	2	0	0	0	0	0	0	1	0	0	0	0	1753	1782	
MANGILU	24	25	21	22	12	12	50	35	0	0	0	0	1	0	0	0	1	1	1	1	0	0	1	3	2207	2284	
BULU CINDEA	26	38	33	27	9	11	33	21	0	0	0	0	0	3	0	0	0	0	0	0	0	0	0	2	2460	2502	
BIRING ERE	49	41	82	45	32	28	102	98	3	3	0	0	1	0	1	0	0	0	0	2	2	0	0	3	1606	1662	
JUMLAH	512	542	571	496	201	198	919	807	11	10	0	0	8	7	1	0	1	2	6	4	9	2	11	18	19863	20785	

Kecamatan Labakkang

DESA/ KELURAHAN	GOLONGAN DARAH																						TIDAK TAHU			
	A		B		AB		O		A+		A-		B+		B-		AB+		AB-		O+				O-	
	L	P	L	P	L	P	L	P	L	P	L	P	L	P	L	P	L	P	L	P	L	P	L	P	L	P
LABAKKANG	58	66	49	67	16	13	100	76	1	0	0	0	0	1	0	1	0	1	0	0	1	1	2	1	2260	2543
MANGALLEKANA	37	42	31	31	9	7	35	41	2	1	0	0	0	0	0	0	0	0	1	0	0	0	1	3	2326	2493
PUNDATA BAJI	38	29	25	14	6	7	43	33	1	2	0	0	0	0	0	0	0	0	0	0	0	0	2	4	2328	2349
BORIMASUNGGU	20	21	12	11	8	6	20	22	0	0	0	0	0	0	1	0	0	0	0	0	0	0	3	2	2173	2324
PATTALASSANG	20	19	11	11	6	7	26	21	2	0	0	0	0	0	0	0	0	0	0	0	0	1	2	0	1153	1245
MANAKKU	30	12	18	19	6	7	41	32	0	1	0	0	0	0	0	0	0	0	0	0	1	0	1	3	1283	1433
GENTUNG	22	24	14	18	6	8	35	31	0	0	0	0	0	1	0	0	0	0	0	0	3	0	0	3	1055	1160
BATARA	25	19	19	15	6	7	26	22	0	0	0	0	1	0	0	0	0	0	0	0	0	0	2	1	2143	2345
TARAWEANG	37	41	17	10	6	2	31	32	1	0	0	0	0	0	0	0	0	1	1	0	0	1	3	3	2568	2634
KANAUNGAN	41	40	15	18	4	5	25	30	0	1	0	0	0	1	0	0	0	0	0	0	0	1	1	2	2024	2173
BONTO MANAI	24	22	5	5	5	6	16	16	0	0	0	0	0	0	0	0	0	0	1	0	0	2	1	1478	1546	
KASSI LOE	22	20	15	13	7	2	24	22	0	0	0	0	0	1	0	0	1	0	1	1	1	0	3	2	1301	1373
BARA BATU	29	20	18	14	9	4	47	31	1	0	0	0	0	1	0	0	0	1	0	1	1	0	2	5	2277	2410
JUMLAH	403	375	249	246	94	81	469	409	8	5	0	0	1	5	1	1	1	3	3	3	7	4	24	30	24369	26028

Kecamatan Marang

DESA/KELURAHAN	GOLONGAN DARAH																				TIDAK TAHU						
	A		B		AB		O		A+		A-		B+		B-		AB+		AB-				O+		O-		
	L	P	L	P	L	P	L	P	L	P	L	P	L	P	L	P	L	P	L	P	L	P	L	P	L	P	
BONTO BONTO	53	75	67	62	23	21	93	79	2	5	0	0	0	1	0	0	1	0	0	0	0	0	0	0	1	1473	1570
TALAKA	73	57	66	61	22	23	114	98	1	0	0	0	1	3	0	0	0	0	2	0	0	1	1	1	2369	2590	
MARANG	41	38	31	28	7	8	44	63	1	0	0	0	1	0	0	0	0	0	0	0	0	0	0	0	2	2204	2273
ATTANG SALO	25	16	11	14	8	12	29	25	0	1	0	0	1	1	0	0	0	1	0	0	3	0	1	0	2276	2376	
PADANG LAMPE	37	36	22	23	13	7	31	43	3	0	0	0	1	0	0	1	0	0	0	0	0	0	0	1	3	1821	1897
TAMANGAPA	17	15	14	9	6	4	32	10	0	1	0	0	1	1	0	0	1	0	0	0	0	0	0	1	2	1531	1691
PITUSUNGGU	14	10	9	9	4	1	27	21	0	2	0	0	2	3	0	0	0	0	0	1	1	0	3	0	1020	1043	
PITUE	35	38	17	18	11	8	52	53	2	1	0	0	1	1	0	0	0	0	0	0	3	1	1	1	1235	1288	
PUNRANGA	16	14	9	8	4	9	20	12	1	0	0	0	0	2	0	0	0	1	0	0	1	0	1	0	1000	1084	
ALESIPITTO	16	7	11	9	5	5	21	17	0	0	0	0	0	0	0	0	0	0	0	0	0	1	1	0	839	970	
JUMLAH	327	306	257	241	103	98	463	421	10	10	0	0	8	12	0	1	2	2	2	1	8	3	10	10	15768	16782	

Kecamatan Segeri

DESA/ KELURAHAN	GOLONGAN DARAH																									
	A		B		AB		O		A+		A-		B+		B-		AB+		AB-		O+		O-		TIDAK TAHU	
	L	P	L	P	L	P	L	P	L	P	L	P	L	P	L	P	L	P	L	P	L	P	L	P	L	P
BONTO MATENE	122	114	25	32	9	8	42	36	1	1	0	0	2	0	0	0	0	0	2	0	0	1	5	3	2363	2498
SEGERI	97	117	35	48	16	22	51	47	2	2	1	0	0	1	1	0	2	2	1	3	1	2	4	2	1796	1876
BONE	31	36	8	5	4	3	18	16	1	1	0	0	1	0	0	0	0	0	1	0	0	0	2	2	1097	1167
BAWA SALO	66	66	10	10	3	3	17	16	0	1	0	0	0	0	1	0	0	0	0	0	0	0	1	3	1055	1147
BARING	54	54	19	13	4	3	27	19	0	0	0	0	0	0	0	0	0	0	0	0	0	1	1	3	1878	1902
PARENRENG	119	124	16	18	7	7	27	24	2	1	0	0	0	0	0	0	2	1	1	2	1	1	2	3	1597	1692
JUMLAH	489	511	113	126	43	46	182	158	6	6	1	0	3	1	2	0	4	3	5	5	2	5	15	16	9786	10282

Kecamatan Minasa Tene

DESA/ KELURAHAN	GOLONGAN DARAH																										
	A		B		AB		O		A+		A-		B+		B-		AB+		AB-		O+		O-		TIDAK TAHU		
	L	P	L	P	L	P	L	P	L	P	L	P	L	P	L	P	L	P	L	P	L	P	L	P	L	P	L
MINASA TENE	76	86	79	80	29	33	128	137	0	3	0	0	1	1	0	1	0	3	1	2	1	2	3	1	2575	2655	
KALABBIRANG	32	29	23	28	10	11	66	58	1	0	0	0	1	0	1	0	0	0	0	0	0	1	1	1	2319	2417	
BIRAENG	72	88	69	88	27	30	131	125	0	2	0	0	0	1	0	0	0	0	0	0	1	2	2	2	3172	3326	
BONTO KIO	103	117	102	88	28	35	164	146	3	2	0	0	1	1	0	0	0	0	0	0	0	0	4	1	2299	2394	
BONTOA	75	60	54	55	30	23	87	68	1	1	0	0	0	0	1	0	0	0	0	0	1	0	3	1	1981	2096	
BONTO LANGKASA	41	45	36	42	20	19	77	52	0	1	0	0	0	0	0	0	0	0	0	0	2	0	0	4	2222	2311	
KABBA	56	56	52	39	26	24	111	88	2	0	0	0	0	1	0	0	0	0	0	0	1	0	0	2131	2269		
PANAIKANG	15	19	15	14	3	7	25	17	0	0	0	0	1	0	0	0	0	0	0	0	0	0	1	2	1337	1371	
JUMLAH	470	500	430	434	173	182	789	691	7	9	0	0	4	4	2	1	0	3	1	2	5	6	14	12	18036	18839	

Kecamatan Mandalle

DESA/KELURAHAN	GOLONGAN DARAH																										
	A		B		AB		O		A+		A-		B+		B-		AB+		AB-		O+		O-		TIDAK TAHU		
	L	P	L	P	L	P	L	P	L	P	L	P	L	P	L	P	L	P	L	P	L	P	L	P	L	P	L
BENTENG	82	78	12	12	6	2	30	14	0	1	0	1	0	1	0	0	0	1	0	1	1	0	2	2	1405	1543	
MANGGALUNG	54	51	15	25	8	10	30	25	0	1	0	0	0	0	0	0	0	0	0	0	0	0	1	2	815	894	
TAMA'RUPA	52	67	15	13	3	2	32	25	0	0	0	0	1	0	0	0	0	0	0	0	0	0	1	1	962	1064	
MANDALLE	66	67	25	27	13	8	57	59	1	1	0	0	0	0	0	0	1	0	1	2	2	0	0	0	1105	1173	
BODDIE	47	49	10	13	2	3	22	19	2	3	0	0	0	1	1	0	0	2	1	0	0	0	2	3	959	1083	
COPPO TOMPONG	121	112	10	10	4	6	14	11	2	0	0	0	0	0	0	0	0	0	0	0	0	0	0	1	718	746	
JUMLAH	422	424	87	100	36	31	185	153	5	6	0	1	1	2	1	0	1	3	2	3	3	0	6	9	5964	6503	

Kecamatan Tondong Tallasa

DESA/ KELURAHAN	GOLONGAN DARAH																						TIDAK TAHU			
	A		B		AB		O		A+		A-		B+		B-		AB+		AB-		O+				O-	
	L	P	L	P	L	P	L	P	L	P	L	P	L	P	L	P	L	P	L	P	L	P	L	P	L	P
BANTIMURUNG	13	13	12	14	6	6	46	38	0	0	0	0	0	0	1	0	0	0	1	0	0	0	4	4	910	935
TONDONG KURA	11	8	15	14	4	4	18	19	0	0	0	0	0	1	0	0	0	0	0	0	0	0	0	0	934	970
LANNE	7	14	7	10	2	2	17	22	0	0	0	0	1	0	0	0	0	0	0	0	1	0	1	1	837	862
BULU TELLUE	11	6	2	5	2	0	10	8	0	0	0	0	0	0	0	0	0	0	0	1	1	0	2	1	1029	1124
MALAKA	3	8	8	7	1	4	12	9	0	1	0	0	0	0	0	0	0	0	0	0	0	0	0	0	441	463
BONTO BIRAO	5	7	2	0	1	0	10	10	0	0	0	0	0	0	0	0	0	0	0	0	0	0	0	0	716	733
JUMLAH	50	56	46	50	16	16	113	106	0	1	0	0	1	1	1	0	0	0	1	1	2	0	7	6	4867	5087

Kecamatan Liukang Tupabbiring Utara

DESA/ KELURAHAN	GOLONGAN DARAH																										
	A		B		AB		O		A+		A-		B+		B-		AB+		AB-		O+		O-		TIDAK TAHU		
	L	P	L	P	L	P	L	P	L	P	L	P	L	P	L	P	L	P	L	P	L	P	L	P	L	P	L
MATTIRO KANJA	4	1	7	3	1	0	9	4	0	0	0	0	0	0	0	0	0	0	0	0	0	1	0	855	870		
MATTIRO BAJI	4	3	1	1	0	2	5	5	0	0	0	0	0	0	0	0	0	0	0	0	0	1	0	798	770		
MATTIRO BULU	7	5	5	5	1	3	7	11	0	0	0	0	0	0	1	0	0	0	0	0	0	2	4	1737	1705		
MATTIRO BOMBANG	11	11	9	10	2	1	16	10	0	0	0	0	0	0	0	0	0	0	0	0	0	0	0	1298	1359		
MATTIRO LABANGENG	3	4	3	3	2	0	8	3	0	0	0	0	0	0	0	0	0	0	0	0	0	1	0	496	514		
MATTIRO ULENG	5	3	1	2	0	1	6	5	0	0	0	0	0	0	0	0	0	0	0	0	1	0	0	1023	1011		
MATTIRO WALIE	2	2	3	3	0	1	1	3	0	0	0	0	0	0	0	0	0	0	0	0	0	0	0	809	845		
JUMLAH	36	29	29	27	6	8	52	41	0	0	0	0	0	0	1	0	0	0	0	0	1	5	4	7016	7074		